



Ajuntament de Capdepera

PLA D'ACCIÓ



AGENDA LOCAL 21
CAPDEPERA

Novembre 2011



ÍNDEX

Introducció.....	2
Pla d'actuació.....	10
Pla de participació.....	73
Pla de seguiment.....	79
Annex I	
Annex II	
Annex III	



1. INTRODUCCIÓ

QUÈ ÉS UNA AGENDA LOCAL 21?

Una Agenda Local 21 representa:

- Una eina de planificació i desenvolupament
- enfocada a mitjà i llarg terme cap a una sostenibilitat local
- ambientalment responsable, econòmicament adequada i socialment equitativa
- i un mètode amb una forta participació i consulta ciutadana.

Les principals diferències que incorporen les Agendes Locals 21 respecte als tipus de planificació local anteriors, són la incorporació de la població dins les tasques de planificació local, tenint en compte les seves opinions i suggeriments.

Podem resumir que l'Agenda Local 21 és un sistema de gestió global a curt, mig i llarg termini en el qual, mitjançant un Pla d'Acció, s'estableixen uns objectius ambientals, econòmics i socials, mesurables i avaluables periòdicament, per tal d'aconseguir, amb la participació activa d'un Fòrum Ciutadà, la sostenibilitat del municipi i una millor qualitat de vida dels ciutadans.

ELS PASSOS DE L'AGENDA LOCAL 21

El pas previ i fonamental per a la implantació de l'agenda local 21 és la recollida d'informació del municipi a tots els nivells (social, econòmic i ambiental). Recerca d'enquestes i entrevistes a la població i treball de camp. Amb tota aquesta informació es redacta el propi document de Diagnòstic de sostenibilitat, que constitueix un anàlisi de la situació actual del municipi.

La participació pública ha d'estar present en la majoria d'etapes de desenvolupament de l'Agenda. Es crea un pla de participació. S'organitza l'exposició pública i participativa del document de Diagnòstic. Creació d'un Fòrum Ciutadà de consulta.

A partir del coneixement i anàlisi del municipi, es defineixen quins són els principals objectius pel municipi i quines són les línies estratègiques d'actuació amb ajuda de la participació pública.

Es redacta el Pla d'acció que és un programa d'actuacions prioritàries pel municipi en diversos àmbits (millora dels aspectes ambientals, socials, etc.). El



Pla d'Acció integra els objectius i accions que són necessaris impulsar i dur a terme per aconseguir un desenvolupament del municipi per assolir la sostenibilitat.

Finalment, s'executa aquest pla d'acció implantant totes les actuacions que hi figuren.

Per últim, el seguiment i control possibilita avaluar les distintes accions dutes a terme i conèixer el seu èxit. Es podrà detectar si hi ha hagut millores en la gestió municipal ambiental, si s'ha arribat a resoldre problemes, etc.

És important un constant procés de retroalimentació, perquè l'Agenda Local 21 no finalitza aquí, sinó que és un procés obert, dinàmic i continu que serveix al municipi per avançar cap a una sostenibilitat local. També serveix per a que el municipi sàpiga quins han estat els resultats positius i quins, els resultats negatius de les actuacions proposades; i poder així elaborar els nous programes d'actuació al futur. Mitjançant l'aplicació del sistema d'indicadors de sostenibilitat es poden assolir aquests objectius i continuar un seguiment al municipi.

COM VAN NÈIXER LES AGENDES LOCALS 21?

L'Agenda Local 21 és un pla d'acció per al desenvolupament sostenible en el segle XXI que sorgeix de la **Conferència de les Nacions Unides sobre Medi Ambient i Desenvolupament**, l'anomenada Cimera de la Terra celebrada en Rio de Janeiro l'any 1992.

Tant en aquesta reunió com en les posteriors cimeres de Nacions Unides que l'han seguit, s'ha manifestat la importància dels governs locals per implementar els plans de desenvolupament sostenible, ja que una gran part dels acords contemplats dins l'Agenda 21 depenen de les administracions més properes al ciutadà, en el nostre cas es tracta dels ajuntaments.

L'Agenda 21 –o Programa 21- de Rio es presenta com a un pla d'acció per aplicar els principis generals recollits en el document principal de la Conferència, la Declaració de Rio sobre el Medi Ambient i el Desenvolupament. El capítol 28 de l'Agenda 21 de Rio es refereix a la necessitat que les autoritats locals impulsin processos d'A21 i així pren cos el concepte d'Agenda 21 Local, entès com un procés de planificació i gestió de base participativa orientat a la sostenibilitat ambiental i socioeconòmica en l'àmbit local.

Dos anys després de la Cimera de la Terra, tingué lloc a la ciutat danesa d'Aalborg la **Primera Conferència Europea de Ciutats i Pobles Sostenibles** en la qual s'aprovà una document final, conegut com la **Carta d'Aalborg**, que



en el futur haurien de signar tots els municipis que adoptessin el compromís d'implantar l'A21L. Va ser aprovada per 80 autoritats locals europees i 253 representants d'altres organitzacions i particulars.

L'Ajuntament de Capdepera, en sessió plenària de 8 d'agost de 2001, acordà l'adhesió a la Carta d'Aalborg.

Els Compromisos d'Aalborg són:

1 GOVERNABILITAT

Ens comprometem a potenciar els nostres processos de presa de decisions mitjançant una democràcia més participativa.

En conseqüència, treballarem per:

1. Avançar en la visió compartida a llarg termini d'una ciutat o poble sostenible.
2. Incorporar la capacitat de participació i de desenvolupament sostenible a la comunitat local i l'Administració municipal.
3. Convidar tots els sectors de la societat local a participar eficaçment en la presa de decisions.
4. Fer que les nostres decisions siguin obertes, responsables i transparents.
5. Cooperar eficaçment i conjuntament amb municipis veïns, altres ciutats i pobles, i altres àmbits de govern.

2 Gestió Local Cap A La Sostenibilitat

Ens comprometem a implementar cicles de gestió eficaços, des de la seva formulació fins a la seva implementació i avaluació.

En conseqüència, treballarem per:

1. Enfortir l'Agenda 21 Local o altres processos de sostenibilitat local i atorgar-los un paper central en el govern local.
2. Oferir una gestió integrada cap a la sostenibilitat, basada en el principi preventiu i d'acord amb la futura Estratègia temàtica sobre el medi ambient urbà de la UE.
3. Establir objectius i terminis en el marc dels Compromisos d'Aalborg i crear i seguir l'instrument de control dels Compromisos d'Aalborg.
4. Assegurar que els temes de sostenibilitat són centrals en els processos de presa de decisions i que l'assignació de recursos es basa en criteris fermes i amplis de sostenibilitat.



5. Cooperar amb la Campanya Europea de Ciutats i Pobles Sostenibles i les seves xarxes per fer el seguiment del nostre progrés cap a l'assoliment dels nostres objectius de sostenibilitat i avaluar-lo.
-

3 Béns Naturals Comuns

Ens comprometem a assumir plenament la responsabilitat de protegir, preservar i garantir un accés equitatiu als béns naturals comuns.

En conseqüència, treballarem per:

1. Reduir el consum d'energia primària i incrementar el percentatge d'energies renovables.
 2. Millorar la qualitat de l'aigua, estalviar aigua i utilitzar l'aigua de manera més eficaç.
 3. Promoure i incrementar la biodiversitat, i estendre els espais naturals i els espais verds designats i tenir-ne cura.
 4. Millorar la qualitat de la terra, preservar la terra ecològicament productiva i promoure l'agricultura i silvicultura sostenibles.
 5. Millorar la qualitat de l'aire.
-

4 Consum i Elecció D'Estils De Vida Responsables

Ens comprometem a adoptar i facilitar l'ús prudent i eficient dels recursos i a encoratjar el consum i la producció sostenibles.

En conseqüència, treballarem per:

1. Evitar i reduir els residus, i incrementar la reutilització i el reciclatge.
 2. Gestionar i tractar els residus d'acord amb els principis de les millors pràctiques.
 3. Evitar el consum d'energia innecessari i millorar l'eficàcia de l'energia final.
 4. Fer procediments de compra sostenibles.
 5. Promoure de manera activa la producció i el consum sostenibles, especialment de productes amb etiqueta ecològica, orgànics, ètics i de comerç just.
-

5 Urbanisme i Disseny

Ens comprometem a atorgar un paper estratègic a l'urbanisme i el disseny per resoldre els problemes ambientals, socials, econòmics, culturals i relatius a la salut en benefici de tots.



En conseqüència, treballarem per:

1. Reutilitzar i regenerar zones abandonades o desfavorides.
2. Evitar expansions urbanes descontrolades mitjançant l'assoliment de densitats urbanes apropiades i prioritant el desenvolupament de zones industrials abandonades enfront de nous emplaçaments no urbanitzats.
3. Garantir l'ús mixt d'edificis i urbanitzacions amb un bon equilibri de llocs de treball, habitatges i serveis, i donar prioritat a l'ús residencial en els centres urbans.
4. Garantir la conservació, la renovació i la utilització/reutilització apropiades del nostre patrimoni cultural urbà.
9. Complir els requisits del disseny i la construcció sostenibles i promoure l'arquitectura i les tecnologies de construcció d'alta qualitat.

6 Millor Mobilitat, Menys Trànsit

Reconeixem la interdependència del transport, la salut i el medi ambient, i ens comprometem a promoure enèrgicament opcions de mobilitat sostenibles.

En conseqüència, treballarem per:

1. Reduir la necessitat de transport motoritzat privat i promoure alternatives atractives i accessibles per a tothom.
2. Augmentar la proporció de desplaçaments fets amb transport públic, a peu i en bicicleta.
3. Promoure la transició a vehicles de baix nivell d'emissions.
4. Desenvolupar un pla de mobilitat urbana integrat i sostenible.
5. Reduir l'impacte del transport en el medi ambient i la salut pública.

7 Acció Local Per A La Salut

Ens comprometem a protegir i promoure la salut i el benestar dels nostres ciutadans.

En conseqüència, treballarem per:

1. Sensibilitzar la població i prendre mesures pel que fa als factors determinants de la salut més amplis, la majoria dels quals es troben fora del sector sanitari.



2. Promoure la planificació del desenvolupament de la salut a la ciutat, un mitjà per construir i mantenir aliances estratègiques a favor de la salut a les nostres ciutats.
3. Reduir les desigualtats en la salut i abordar la pobresa, la qual cosa requerirà informes regulars sobre el progrés en la reducció de les diferències.
4. Promoure la valoració de l'impacte en la salut com un mitjà perquè tots els sectors centrin els seus esforços en la salut i la qualitat de vida.
5. Mobilitzar els planificadors urbans perquè tinguin en compte la salut en les seves estratègies i iniciatives urbanístiques.

8 Una Economia Local Activa i Sostenible

Ens comprometem a crear i garantir una economia local pròspera que doni accés al treball sense perjudicar el medi ambient.

En conseqüència, treballarem per:

1. Adoptar mesures que estimulin i donin suport a la ocupació local i la creació d'empreses.
2. Cooperar amb les empreses locals per promoure i implementar bones pràctiques empresarials.
3. Desenvolupar i implementar principis de sostenibilitat per a la ubicació de les empreses.
4. Promoure mercats de productes locals i regionals d'alta qualitat.
5. Fomentar un turisme local sostenible.

9 IGUALTAT SOCIAL I JUSTÍCIA

Ens comprometem a assegurar comunitats inclusives i solidàries.

En conseqüència, treballarem per:

1. Desenvolupar i implementar programes per prevenir i pal·liar la pobresa.
2. Garantir un accés equitatiu als serveis públics, l'educació, les oportunitats de treball, la formació, la informació i les activitats culturals.
3. Fomentar la inclusió social i la igualtat de gènere.
4. Millorar la seguretat de la comunitat.
5. Garantir habitatges i condicions de vida de qualitat i socialment integrats.



10 Del Local Al Global

Ens comprometem a assumir la nostra responsabilitat global a favor de la pau, la justícia, la igualtat, el desenvolupament sostenible i la protecció del clima.

En conseqüència, treballarem per:

1. Desenvolupar i seguir un enfocament estratègic i integrat per atenuar el canvi climàtic, i treballar per aconseguir un nivell sostenible d'emissions de gasos hivernacle.
2. Atorgar a la política de protecció del clima un paper central en les nostres polítiques relatives a energia, transport, compres, residus, agricultura i silvicultura.
3. Conscienciar de les causes i impactes probables del canvi climàtic, i integrar accions preventives en la nostra política relativa al canvi climàtic.
4. Reduir el nostre impacte en el medi ambient global i promoure el principi de justícia mediambiental.
5. Reforçar la cooperació internacional de les pobles i ciutats i desenvolupar respostes locals a problemes globals conjuntament amb els governs locals, les comunitats i els grups d'interès pertinents.

QUINS PASSOS HA SEGUIT L'AGENDA LOCAL 21 DE CAPDEPERA?

El procés de desenvolupament de l'Agenda Local 21 del municipi de Capdepera ha passat per:

- Firma de la carta d'Aalborg, agost 2001.
- Elaboració del Diagnòstic del municipi: "Diagnòstic de Sostenibilitat de Capdepera", 2002
- Inscripció Xarxa balear de sostenibilitat: any 2002
- Redacció del pla d'acció mare: maig 2003
- Redacció del pla d'acció 2006-2007
- Signatura compromisos l'Aalborg +10: gener 2009
- Redacció del pla d'acció anual 2009
- Elaboració d'un nou Diagnòstic de Sostenibilitat de Capdepera, 2010

Per tant ha arribat a un punt on pràcticament totes les accions del pla d'acció mare estan executades o iniciades i per tant, és important a partir dels punts forts i punts febles detectats en el Diagnòstic de Sostenibilitat redactar un nou pla d'acció.



QUINS OBJECTIUS PRETEN ASSOLIR L'AGENDA LOCAL 21 DE CAPDEPERA?

Amb tres objectius principals i primordials es troba representat tot el conjunt d'objectius específics que seran recollits en les iniciatives i accions a impulsar dins aquesta nova forma de planificació que és l'Agenda Local 21 de Capdepera:

- A) Millorar la qualitat del nostre medi ambient i el nostre entorn
- B) Millorar la qualitat de vida de tots els habitants
- C) Una transformació de Capdepera en un municipi que camini cap a la sostenibilitat local.

INTRODUCCIÓ AL PLA D'ACCIÓ

El document del Pla d'Acció com document bàsic de l'Agenda Local 21 del municipi de Capdepera constitueix l'eina que identifica l'agenda d'accions a desenvolupar pel municipi per aconseguir la sostenibilitat local.

El pla d'acció és el resultat de les fases prèvies integrades dins el procés de desenvolupament de l'Agenda Local 21 del municipi de Capdepera: Elaboració del nou Diagnòstic de Sostenibilitat de Capdepera (2010).

El Pla d'Acció integra els objectius i accions que són necessaris impulsar i dur a terme per aconseguir un desenvolupament del municipi per assolir la sostenibilitat de Capdepera.

El Pla d'acció s'estructura en tres parts:

- Pla d'actuació: defineix les accions que s'han de dur a terme
- Pla de participació: regula la participació dels diferents actors implicats
- Pla de seguiment: defineix el sistema d'avaluació de forma contínua i periòdica del desenvolupament i resultats obtinguts en la implantació del pla d'actuació.

A partir de la revisió del Diagnòstic ambiental de Capdepera i de la participació del Fòrum ciutadà i altres formes de participació i del continu contacte amb polítics i tècnics de l'Ajuntament, ha estat possible la redacció del següent Pla d'Acció.



2. PLA D'ACTUACIÓ

El Pla d'actuació proposa uns grans eixos d'actuació, les línies estratègiques. En aquestes línies s'enuncien objectius més específics; i dins ells, es detallen les accions a realitzar en funció del seu grau de prioritat.


Les línies estratègiques formen un conjunt d'accions encaminades cap a un mateix fi; aconseguir a Capdepera un desenvolupament econòmic, social, i ambiental sostenible. En el següent Pla d'actuació es proposen un total de **deu línies estratègiques**, seguint la divisió dels Compromisos d'Aalborg. Són els següents:

1. Governabilitat
2. Gestió local cap a la sostenibilitat
3. Béns naturals comuns
4. Consum i elecció d'estils de vida responsable
5. Urbanisme i diseny
6. Millorar mobilitat, menys trànsit
7. Acció Local per a la salut
8. Una economia local activa i sostenible
9. Igualtat social i justícia
10. Del Local al global

Els **objectius**, es troben englobats en cada una de les línies estratègiques esmentades i indiquen per cada una d'elles; de manera més concreta a quines metes es pretén arribar.

Per a cada un dels objectius marcats s'estableixen tot un conjunt d'**accions** concretes i puntuals, les quals indiquen les passes que s'han de dur a terme per tal d'assolir l'objectiu marcat.

Esquema conceptual: De l'abstracte al concret.



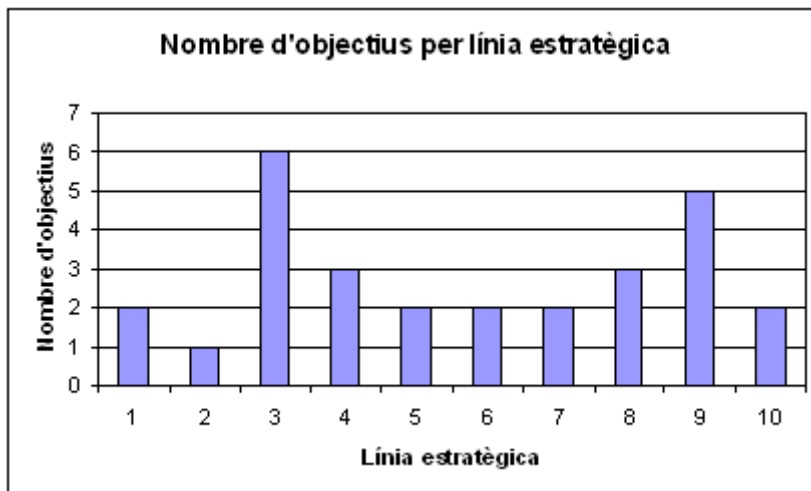


El present pla d'actuació desglossa les 10 línies estratègiques (Compromisos d'Aalborg) en objectius o programes i cada un d'ells en diverses accions.

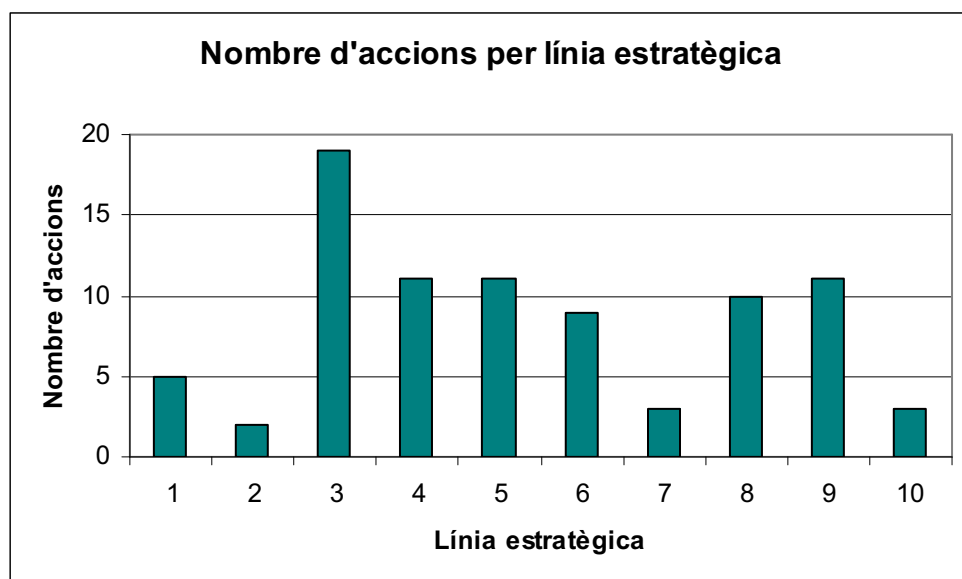
Línia estratègica	Objectiu	Nombre d'accions
1	1.1. Incrementar la participació ciutadana	3
	1.2. Promoure la participació a través de les associacions	2
2	2.1. Fer una administració més sostenible	2
3	3.1. Aprofitament de l'aigua depurada	3
	3.2. Fomentar l'estalvi d'aigua	3
	3.3. Disminuir el renou	4
	3.4. Millorar les instal·lacions de depuració de l'aigua	1
	3.5. Millorar la neteja dels espais naturals i del litoral	5
	3.6. Millorar la gestió dels espais naturals i litoral	3
4	4.1. Foment de la gestió sostenible dels residus	4
	4.2. Millorar la neteja del municipi	3
	4.3. Foment de l'estalvi energètic	4
5	5.1. Millorar l'estat dels carrers i aceres	7
	5.2. Adaptar la normativa urbanística municipal a la normativa supramunicipal	4
6	6.1. Fomentar la mobilitat sostenible	7
	6.2. Fomentar el transport públic	2
7	7.1. Millorar els serveis sanitaris	2
	7.2. Prevenció de malalties	1
8	8.1. Millorar el municipi com a destí turístic	4
	8.2. Fomentar el turisme sostenible	4
	8.3. Fomentar l'activitat agrària	2
9	9.1. Fomentar la utilització dels serveis socials municipals	3
	9.2. Fomentar la integració dels immigrants	1
	9.3. Augmentar les activitats per a joves	2
	9.4. Augmentar els serveis esportius i educatius	3
	9.5. Fomentar la participació ciutadana als actes culturals	2
10	10.1. Lluitar contra el canvi climàtic	1
	10.2. Promoure un model sostenible de producció i consum, impulsant la recuperació i el reciclatge màxims de residus	2
		84



En el gràfic següent es mostra el nombre d'objectius per línia estratègica. La línia estratègica amb més objectius és la Línia 3 Béns Naturals comuns, seguida de la Línia 9 Igualtat Social i Justícia.



Aquest pla d'acció contempla **84 accions**. En el següent gràfic s'esquematitza el nombre d'accions per línia estratègica. La línia 3 Béns Naturals comuns és la que major nombre d'accions presenta, seguida de la línia 4 Consum i Elecció d'estils de vida responsables, la línia 5 Urbanisme i Disseny i la línia 9 Igualtat Social i Justícia.





De cada objectiu les accions són les següents:

1.1. Incrementar la participació ciutadana

- 1.1.1. Cercar i emprar noves metodologies de participació
- 1.1.2. Fer més difusió dels resultats obtinguts i dels projectes realitzats dins el marc de l'Agenda Local 21
- 1.1.3. Establir un programa de ràdio que hi participi gent del fòrum ciutadà.

1.2. Promoure la participació a través de les associacions

- 1.2.1. Actualitzar el llistat d'associacions actives
- 1.2.2. Fer reunions als centres de reunió de les associacions

2.1. Fer una administració més sostenible

- 2.1.1. Implantar bones pràctiques ambientals a l'administració
- 2.1.2. Mantenir i millorar el sistema de gestió ambiental implantat a les platges (certificades per complir la norma ISO 14001).

3.1. Aprofitament de l'aigua depurada

- 3.1.1. Fomentar l'aprofitament de l'aigua depurada
- 3.1.2. Instal·lar una boca de la xarxa d'aigua depurada al polígon industrial i al costat del camp de futbol pel reg de jardins i neteja viària.
- 3.1.3. Cercar finançament per fer una canalització d'aigua depurada pel reg de jardins

3.2. Fomentar l'estalvi d'aigua

- 3.2.1. Realitzar una campanya d'estalvi d'aigua
- 3.2.2. Fomentar l'aprofitament d'aigües pluvials
- 3.2.3. Reparar la xarxa d'aigua potable per disminuir les fuites d'aigua

3.3. Disminuir el renou

- 3.3.1. Redactar i aprovar una ordenança municipal de renou
- 3.3.2. Fer complir l'ordenança municipal de renou
- 3.3.3. Segellar els reixats i arquetes de la via pública per tal que no produeixin renou
- 3.3.4. Augmentar els controls policials pel soroll a motos i cotxes



3.4. Millorar les instal·lacions de depuració de l'aigua

3.4.1. Instar a l'Agència balear de l'aigua i qualitat ambiental per tal que converteixi l'estació depuradora de Cala Mesquida en una estació de bombeig

3.5. Millorar la neteja dels espais naturals i del litoral

3.5.1. Organitzar un voluntariat per fer net solars municipals

3.5.2. Realitzar treballs de neteja dels espais naturals (jornades de neteja amb les escoles,...)

3.5.3. Neteja de camins, espais naturals,...a través de les persones que reben l'ajuda mínima mensual de l'Ajuntament per estar sense treball i sense altres ajudes econòmiques

3.5.4. Organitzar campanyes de neteja del fons marí

3.5.5. Millorar la neteja de les platges

3.6. Millorar la gestió dels espais naturals i litoral

3.6.1. Instar a la Conselleria de medi ambient (Xarxa Natura) a realitzar plans de gestió i conservació de les zones LIC i ZEPAs de Cala Agulla i Cala Mesquida

3.6.2. Instar al Ministeri per a que realitzi el Projecte de conservació del camp dunar de Cala Agulla

3.6.3. Acondicionar la platja de Son Moll i Canyamel per ser platges accessibles (adaptades a les persones de mobilitat reduïda)

4.1. Foment de la gestió sostenible dels residus

4.1.1. Organitzar campanyes i tallers de foment de la reutilització

4.1.2. Realitzar campanyes per evitar l'abandonament de residus

4.1.3. Organitzar mercats de segona mà

4.1.4. Modificar l'ordenança fiscal per fer una taxa de pagament segons la quantitat de la fracció rebuig produïda en els establiments

4.2. Millorar la neteja del municipi

4.2.1. Instal·lar més papereres i unificar models

4.2.2. Fer complir l'Ordenança municipal de neteja

4.2.3. Augmentar la neteja de les herbes de les voreres de la via pública

4.3. Foment de l'estalvi energètic

4.3.1. Instal·lar bombetes de baix consum a tot l'enllumenat viari

4.3.2. Fer una campanya de foment de l'estalvi energètic

4.3.3. Instal·lació d'energies alternatives a edificis municipals

4.3.4. Optimitzar els horaris d'enllumenat públic



5.1. Millorar l'estat dels carrers i voreres

- 5.1.1. Fer aceres a solars municipals aprofitant subvencions del SOIB per a la mà d'obra
- 5.1.2. Realitzar obres de millora del paviment de la via pública
- 5.1.3. Augmentar el control en l'ocupació de la via pública per obres i contenidors
- 5.1.4. Fer una jornada de participació per proposar accions per millorar l'aspecte del nucli urbà de Cala Rajada
- 5.1.5. Instar a la Demarcació de Costes per a la realització i execució d'un projecte de rehabilitació i millora de l'avinguda Amèrica de Cala Rajada
- 5.1.6. Fer dotació de serveis a diferents urbanitzacions
- 5.1.7. Fer complir la normativa exigint aceres a les propietats privades

5.2. Adaptar la normativa urbanística municipal a la normativa supramunicipal

- 5.2.1. Fer un pla general d'ordenació urbana o normes subsidiàries
- 5.2.2. Eliminar barreres arquitectòniques a edificis municipals
- 5.2.3. Aprovar definitivament el catàleg de zones verdes municipals
- 5.2.4. Instar al Consell a fer un Catàleg de camins públics

6.1. Fomentar la mobilitat sostenible

- 6.1.1. Fomentar l'ús de la bicicleta o d'anar a peu
- 6.1.2. Instar als organismes supramunicipals a millorar les carreteres incorporant carrils bici.
- 6.1.3. Crear rutes cicloturístiques o de senderisme
- 6.1.4. Fomentar les rutes cicloturístiques o de senderisme
- 6.1.5. Realitzar un estudi de mobilitat, especialment pel nucli de Cala Rajada
- 6.1.6. Fer més "dies sense cotxes" a la zona centre
- 6.1.7. Fer el C/ Leonor Servera d'ús pels vianants

6.2. Fomentar el transport públic

- 6.2.1. Augmentar el transport públic al municipi
- 6.2.2. Establir un sistema públic de lloguer de bicicletes

7.1. Millorar els serveis sanitaris

- 7.1.1. Instar a les entitats supramunicipals per a la realització d'un nou centre d'atenció primària a Cala Rajada
- 7.1.2. Instar a les entitats supramunicipals per augmentar l'horari de la comare



7.2. Prevenció de malalties

7.2.1. Realitzar campanyes de prevenció de malalties

8.1. Millorar el municipi com a destí turístic

8.1.1. Millorar el posicionament del portal d'informació a la web amb descripció de les activitats complementàries, hotels...

8.1.2. Organitzar actes, jornades, congressos, concerts... al nou centre Cap Vermell

8.1.3. Redactar un pla d'acció específic amb les actuacions necessàries per a la recuperació del municipi com a destí turístic i canviar el model turístic actual

8.1.4. Fomentar la Mostra de la llampuga i el Mercat Medieval.

8.2. Fomentar el turisme sostenible

8.2.1. Potenciar els valors històrics-patrimonials del municipi, ampliant l'oferta complementària

8.2.2. Realitzar actuacions per aprofitar les possibilitats del parc Natural de Llevant

8.2.3. Potenciar el turisme esportiu

8.2.4. Realitzar actuacions per millorar l'estètica urbana especialment a temporada baixa

8.3. Fomentar l'activitat agrària

8.3.1. Organitzar cursos d'agricultura i especialment d'agricultura ecològica

8.3.2. Crear un producte local per potenciar l'activitat agrària i aprofitar aquest producte per promocionar el municipi turísticament

9.1. Fomentar la utilització dels serveis socials municipals

9.1.1. Augmentar la difusió dels serveis socials

9.1.2. Realitzar un programa d'activitats o un projecte per a les persones majors de 65 anys

9.1.3. Realitzar una campanya informativa per donar a conèixer les diferents opcions per a la gent gran

9.2. Fomentar la integració dels immigrants

9.2.1. Organitzar actes per a promoure la integració dels immigrants

9.3. Augmentar les activitats per a joves

9.3.1. Ampliar les activitats del Centre Jove per a joves de 14 a 18 anys

9.3.2. Crear un Casal de joves a Cala Rajada



9.4. Augmentar els serveis esportius i educatius

- 9.4.1. Instar a les entitats supramunicipals a l'ampliació de mòduls professionals a l'Institut de Capdepera
- 9.4.2. Fomentar que es realitzi més activitat esportiva a Cala Rajada
- 9.4.3. Posar en funcionament la piscina municipal

9.5. Fomentar la participació ciutadana als actes culturals

- 9.5.1. Potenciar el centre Cap Vermell com un nou centre cultural
- 9.5.2. Promoure més participació de la gent a les festes i actes culturals

10.1. Lluitar contra el canvi climàtic

- 10.1.1. Redactar el Pla d'Acció d'Energia Sostenible

10.2. Promoure un model sostenible de producció i consum, impulsant la recuperació i el reciclatge màxim de residus.

- 10.2.1. Donar suport al sistema de dipòsit, devolució i retorn d'envasos
- 10.2.2. Fer una campanya de reducció de bosses de plàstic



Metodologia de les fitxes d'accions:

Un cop establerta l'enumeració del conjunt d'accions a realitzar, es passa a la seva caracterització. Aquesta s'ha dut a terme establint una sèrie de paràmetres els quals, indiquen per a cada acció, la següent informació:

- **Línia estratègica** a la qual pertany.
- **Objectiu** a la qual pertany l'acció.
- **Acció:** títol de l'acció
- **Prioritat: alta , mitja, baixa.** Estableix l'ordre entre les accions a l'hora de desenvolupar-se.
- **Codi.**

El codi indica quina és l'acció que es caracteritza; a més de la línia estratègica i l'objectiu als quals pertany. Així la codificació establerta està formada per tres caràcters, els quals s'expliquen a continuació:

E1. O1. A1

E1: E significa línia estratègica; el nombre indica a quina línia estratègica correspon a l'acció analitzada.

O1: O significa objectiu; el nombre indica a quin objectiu pertany l'acció analitzada.

A1: A indica que es tracta d'una acció determinada.

· **Descripció.**

Breu descripció de l'acció a realitzar per clarificar-la, si escau.

- **Punt fort/punt feble** al qual es refereix: número de punt fort o punt feble al qual respon del llistat obtingut del Diagnòstic de sostenibilitat. A continuació es presenta el llistat amb el codi numèric corresponent:



1. PARTICIPACIÓ CIUTADANA I ASSOCIACIONISME

Punts forts		Punts febles	
1.1.1	Gran nombre d'associacions	1.2.1	Majoria d'associacions inactives
1.1.2	Forta associació empresarial activa	1.2.2	Poca participació d'associacions i ciutadans individuals en AL21
		1.2.3	Manca d'informació i resposta municipal
		1.2.4	Manca de mentalització de ciutadans i polítics en front la sostenibilitat
		1.2.5	Associacions no formalment registrades
		1.2.6	Desinformació generalitzada

2. AIGUA (potable, gestió d'aigua residual, reutilització d'aigües depurades)

Punts forts		Punts febles	
2.1.1	Aplicació del model de tarifa progressiva a les tarifes pel subministrament d'aigua potable	2.2.1	Consciència d'estalvi d'aigua (falta millorar)
2.1.2	Ha baixat el consum als nuclis de Capdepera i Cala Rajada	2.2.2	Algunes empreses subministradores d'aigua no tenen concessió municipal
2.1.3	S'està finalitzant el projecte d'aprofitament d'aigua depurada pel reg	2.2.3	Qualitat d'aigua es dolenta



		2.2.4	Només depuració terciària a l'estació depuradora de Capdepera-Cala Rajada
		2.2.5	Depuradora de Cala Mesquida dins una àrea natural de domini públic
		2.2.6	Sols un 25% d'aigua es reutilitza
		2.2.7	Alt percentatge de pèrdues i fuites
		2.2.8	Mal estat de xarxa d'abastament a certes urbanitzacions del municipi
		2.2.9	Manca de revisió periòdica dels emissaris submarins
		2.2.10	Elevada concentració de calç a l'aigua potable
		2.2.11	Falta d'instal·lacions d'utilització d'aigües grises i pluvials
		2.2.12	Poc aprofitament de l'aigua depurada per regar jardins municipals, zones verdes.
		2.2.13	Falta d'aprofitament de les aigües pluvials a instal·lacions municipals
		2.2.14	Falta de millora de la xarxa de clavegueram

3. AIRE (contaminació atmosfèrica, acústica i lumínica)

Punts forts		Punts febles	
3.1.1	Baixa concentració de CO2	3.2.1	No hi ha ordenança contaminació acústica



3.1.2	Zona hiperventilada	3.2.2	80% d'emissions provenen de vehicles
3.1.3	Pla d'eficàcia energètica redactat	3.2.3	Elevat nivell de renou al centre de Cala Rajada i Autovia Joan Carles I
3.1.4	Bona qualitat de l'aire	3.2.4	Renou dels reixats de la xarxa de recollida pluvials i clavegueram
		3.2.5	Falta de control policial per soroll de motos i cotxes
		3.2.6	Enllumenat obsolet, defectuós i/o romput a diverses urbanitzacions del municipi
		3.2.7	Contaminació lumínica de l'enllumenat públic
		3.2.8	Falta reconduir el tràfic a Cala Rajada per descongestionar la zona centre
		3.2.9	Olors puntuals a determinats llocs

4. ENERGIA (elèctrica, combustible, alternativa..)

Punts forts		Punts febles	
4.1.1	9 mesos de sol	4.2.1	Elevat consum energètic
4.1.2	Vent	4.2.2	Poc ús de les energies renovables
		4.2.3	Poques faroles de baix consum
		4.2.4	Habitatges sense subministrament d'energia elèctrica que utilitzen generadors.
		4.2.5	Manca d'instal·lacions d'energies alternatives a instal·lacions municipals

**5. RESIDUS**

Punts forts		Punts febles	
5.1.1	Augment de les quantitats de les fraccions de reciclatge	5.2.1	Porta a porta Cala Rajada no funciona
5.1.2	Bon Sistema de recollida porta a porta per a individuals i per a grans productors	5.2.2	Abandonament de voluminosos i poda a Cala Rajada. Falta informació.
5.1.3	Tenir en la via pública contenidors tancats i fixes	5.2.3	Poca conscienciació empleats punt verd
5.1.4	Departament de Medi Ambient ben dotat de personal	5.2.4	Baixa conscienciació ciutadana
5.1.5	Bon servei de la Deixalleria i servei de recollida a domicili de poda i voluminosos	5.2.5	Bosses de fems penjades de les parets, un cop finalitzat l'horari de recollida
5.1.6	Tenir la Fundació deixalles en el municipi	5.2.6	Mescla de fracció orgànica amb el rebuig en els grans productors
5.1.7	Disminució considerable de tones de fems a incinerar en el darrer any	5.2.7	Excrements de ca en la via pública
5.1.8	Bon servei de neteja viària	5.2.8	Enderrocs abocats en espais naturals
5.1.9	Suficient nombre de contenidors	5.2.9	Nombrosos restes de botellot a primera hora del matí en el centre de Cala Rajada
		5.2.10	Punt verd, punt de negoci
		5.2.11	Falta incentivar la reutilització
		5.2.12	Falta més control a l'empresa concessionària



		5.2.13	Poques papereres
		5.2.13	Elevat cost d'incineració dels residus, incrementant-se cada any

6. ESPAIS NATURALS

Punts forts		Punts febles	
6.1.1	Diversitat d' habitats	6.2.1	Risc extrem d'incendi posant en risc diverses urbanitzacions
6.1.2	Elevat nombre de zones protegides	6.2.2	Falta de consciència de la gent en protegir i mantenir net els espais naturals
6.1.3	Proximitat de la zona urbana als espais naturals protegits	6.2.3	Brutor en els espais naturals i zones verdes
6.1.4	S'ha realitzat un projecte de restauració i conservació del camp dunar de Cala Mesquida	6.2.4	Falta de protecció i vigilància del camp dunar de Cala Agulla

7. LITORAL

Punts forts		Punts febles	
7.1.1	Les principals 7 platges certificades segons la norma ISO 14001	7.2.1	Difícil accés a la mar a determinats llocs de la costa
7.1.2	Bon servei de salvament a les platges	7.2.2	Falta de neteja en el litoral i fons de la mar
7.1.3	Gran valor ambiental del litoral de Capdepera	7.2.3	No hi ha abalisament horitzontal a les platges per evitar la intrusió de les embarcacions
7.1.4	Ser un municipi amb molta costa	7.2.4	Poc nombre de platges accessibles



8. URBANISME

Punts forts		Punts febles	
8.1.1	No es realitzen obres durant temporada d'estiu	8.2.1	Manca de dotació de serveis (voreres, enllumenat,...) a diferents urbanitzacions del municipi
8.1.2	Elevat percentatge de sòl rústic protegit i de zones ZEPA i LIC	8.2.2	Poc control en l'ocupació de la via pública per obres, contenidors i residus
		8.2.3	Mal estat de la via pública a urbanitzacions del municipi
		8.2.4	Absència de voreres per als vianants a diferents urbanitzacions del municipi
		8.2.5	Superpoblació de males herbes a molts de trams de les voreres de la via pública del municipi
		8.2.6	Normes Subsidiàries del 86: necessiten actualització
		8.2.7	Falta d'aprovació d'un catàleg de camins públics i de zones verdes
		8.2.8	No eliminació de les barreres arquitectòniques en els espais municipals
		8.2.9	Excessiu sòl urbà
		8.2.10	Aspecte degradat del nucli urbà de Cala Rajada



9. MOBILITAT

Punts forts		Punts febles	
9.1.1	Instal·lació de diversos aparcabicicletes	9.2.1	Augment de l'ús del cotxe per a trajectes curts
9.1.2	Celebració de la setmana de la mobilitat sostenible	9.2.2	Absència d'aceres a diverses urbanitzacions del municipi
9.1.3	Augment del nombre de pas per a vianants	9.2.3	Absència de carrils bici i de zones per a vianants
		9.2.4	Falta servei de transport per a malalts amb dificultats de mobilitat.
		9.2.5	Falta de consciència de la gent per utilitzar el transport públic
		9.2.6	Elevat trànsit al centre de Cala Rajada i a l'Autovia Joan Carles I
		9.2.7	Transport públic deficient
		9.2.8	Poca utilització de la bicicleta com a sistema de transport

10. ECONOMIA

Punts forts		Punts febles	
10.1.1	Bona organització del servei turístic.	10.2.1	Falta de diversificació
10.1.2	Bona ubicació geogràfica	10.2.2	Poca activitat agrària
10.1.3	Elevat nombre i diversitat de serveis	10.2.3	Poca activitat del polígon industrial



10.1.4	Elevat nombre d'ingressos procedents del turisme	10.2.4	Abandonament d'activitats artesanals
10.1.5	Manteniment del sector pesquer de Cala Rajada	10.2.5	Falta d'un pla de desenvolupament
		10.2.6	Elevada estacionalitat turística
		10.2.7	Elevada dependència del turisme i del sector de la construcció
		10.2.8	Poques ajudes per crear noves empreses
		10.2.9	No hi ha tasca de promoció del petit comerç
		10.2.10	Falta d'inversió en la millora de la qualitat dels serveis (comerços, bars, restaurants, hotels)

11. TURISME

	Punts forts		Punts febles
11.1.1	Entorn natural	11.2.1	Manca de coordinació del sector empresarial
11.1.2	Destí turístic consolidat	11.2.2	Elevada estacionalitat turística
11.1.3	Casc antic i Castell de Capdepera	11.2.3	Poca diversitat de l'oferta turística
		11.2.4	Mala qualitat del turisme. Comportament poc adequat dels turistes
		11.2.5	Permissivitat excessiva per part de les autoritats
		11.2.6	Nucli turístic de Cala Rajada degradat i obsolet i amb problemes estructurals



		11.2.7	Necessita millorar la promoció turística del municipi
--	--	--------	---

12. DEMOGRAFIA, IMMIGRACIÓ

Punts forts		Punts febles	
12.1.1	Balanç positiu entre naixements i defuncions	12.2.1	Elevat increment de la població immigrant en poc temps
12.1.2	Població multicultural	12.2.2	Falta d'interès per la cultura mallorquina. Falta d'integració dels immigrants
		12.2.3	Elevat nombre d'immigrants sense papers
		12.2.4	Desproporció entre la població mallorquina i la resta
		12.2.5	Elevada població flotant

13. SANITAT

Punts forts		Punts febles	
13.1.1	Adequat servei sanitari	13.2.1	Es pot millorar el servei de les unitats bàsiques de salut
13.1.2	Bon funcionament del telèfon de cita prèvia	13.2.2	Desaparició del servei d'atenció psicològica
13.1.3	Tenir la unitat de SINTRON	13.2.3	Elevat casos de maltractaments (principalment dones)
13.1.4	Disponibilitat dels serveis	13.2.4	Farmàcies de guàrdia nocturna
		13.2.5	Poques campanyes de prevenció de malalties



		13.2.6	Poc horari cobert per la comare
		13.2.7	Poc foment de la medicina natural/alternativa

14. SERVEIS SOCIALS

Punts forts		Punts febles	
14.1.1	Bon equip interdisciplinar	14.2.1	Falta de coneixement dels serveis socials municipals
14.1.2	Complet programa d'atenció social	14.2.2	Falta d'alternatives per a persones majors vàlides
14.1.3	Adequats nivells de seguretat ciutadana	14.2.3	Falta d'un centre de joves a Cala Rajada
		14.2.4	Falta informació atractiva de les opcions per a la gent gran: residència, centre de dia
		14.2.5	Falta promoure activitats per persones de 14 a 18 anys
		14.2.6	Falta una residència a Capdepera per a persones majors

15. SERVEIS EDUCATIUS, ESPORTIUS

Punts forts		Punts febles	
15.1.1	Bones instal·lacions educatives i esportives	15.2.1	Baix nivell educatiu (elevat fracàs escolar)
15.1.2	Bona oferta d'escola d'adults	15.2.2	Falta de foment de l'agricultura i pesca a les escoles



15.1.3	Interculturalitat dels alumnes	15.2.3	Poques activitats nàutiques
15.1.4	Tenir un policia-educador a l'institut	15.2.4	No aprofitament de la piscina municipal
15.1.5	Bona oferta de l'escola de música	15.2.5	No haver mòduls de formació professional al municipi ni escoles taller
15.1.5	S'està construint una escola municipal de 0 a 3 anys a Capdepera	15.2.6	Pista d'atletisme en mal estat
15.1.6	Tenir una escola municipal de 0 a 3 anys a Cala Rajada	15.2.7	Zones esportives obertes durant la nit sense vigilància
15.1.7	Varietat d'escoles d'estiu		

16. SERVEIS CULTURALS

	Punts forts		Punts febles
16.1.1	Molta participació cultural	16.2.1	Tenir el centre Cap Vermell de Cala Rajada i Can Creu d'Inca sense funcionament
16.1.2	Bones instal·lacions culturals	16.2.2	Falta de locals d'assaig
16.1.3	Bon servei bibliotecari cobert amb dues biblioteques municipals	16.2.3	
16.1.4	Serveis culturals adequats	16.2.4	

· **Tipologia de l'acció:** segons el tipus d'acció es classifiquen en anàlisi/estudi, campanya informativa/sensibilització, gestió, creació/millora d'infraestructura, creació/millora aplicació normativa, manteniment i consolidació dels serveis, promoció d'alternatives sostenibles, contractació de personal/servei i altres.



- **Estat d'execució de l'acció:** en execució, acabat, pendent de començar, eliminat
- **Termini/durada:** alta, mitja, baixa.
- **Departament relacionat**
- **Executors/font de finançament**

Aquest paràmetre determina qui (persona física; organització; administració; empresa; etc.) és l'encarregat de gestionar i/o dur a terme cada una de les accions establertes.

- **Recursos.**

Els recursos indica els recursos materials, humans o econòmics d'on sortiran per dur a terme les accions previstes.

- **Indicador.**

Mecanisme que ha de permetre avaluar el grau de compliment del pla d'actuació i realitzar el seguiment de l'acció proposada.

Aquesta informació s'estructura mitjançant la següent tipologia de fitxes:

Línia estratègica			
Objectiu			
Codi- acció			Prioritat
Descripció			
Punt fort/punt feble	Tipologia	Termini	Estat d'execució
Departament relacionat	Executors / font de finançament	Recursos necessaris	
Indicador de seguiment			



Línia estratègica				GOVERNABILITAT			
Objectiu INCREMENTAR LA PARTICIPACIÓ CIUTADANA							
Codi- acció 1.1.1. Cercar i emprar noves metodologies de participació						Prioritat Alta	
Descripció Cercar noves formes de participació (realitzar enquestes, visites guiades...)							
Punt fort/punt feble 1.2.2.; 1.2.6		Tipologia Campanya informativa Sensibilització		Termini/Durada Mitja		Estat d'execució En execució	
Departament relacionat Medi ambient		Executors / font de finançament Medi ambient		Recursos necessaris Web, documents amb paper, personal de l'àrea de medi ambient			
Indicador de seguiment Nombre d'enquestes realitzades per any; nombre d'altres formes de participació realitzades per any							

Línia estratègica				GOVERNABILITAT			
Objectiu INCREMENTAR LA PARTICIPACIÓ CIUTADANA							
Codi- acció 1.1.2. Fer més difusió dels resultats obtinguts i dels projectes realitzats dins el marc de l'Agenda Local 21						Prioritat Mitja	
Descripció Donar difusió dels resultats obtinguts i projectes realitzats mitjançant la premsa (publicació a la premsa local, ràdio local, web...) fent especial menció que és un projecte del pla d'acció de l'Agenda Local 21							
Punt fort/punt feble 1.2.3		Tipologia Campanya informativa Sensibilització		Termini/Durada Mitjà		Estat d'execució En execució	
Departament relacionat Tots els departaments		Executors / font de finançament Ajuntament		Recursos necessaris Cap de premsa municipal			
Indicador de seguiment Nombre de publicacions o programes per la ràdio/any							



Línia estratègica GOVERNABILITAT			
Objectiu INCREMENTAR LA PARTICIPACIÓ CIUTADANA			
Codi- acció 1.1.3. Establir un programa de ràdio que hi participi gent del fòrum ciutadà			Prioritat Mitja
Descripció Realitzar un programa de ràdio a la ràdio Capdepera sobre Medi ambient i Agenda Local 21 i on pugui participar gent del fòrum ciutadà i es puguin tractar temes de debat, explicar els projectes			
Punt fort/punt feble 1.2.6	Tipologia Campanya informativa Sensibilització	Termini/Durada Alta	Estat d'execució Pendent
Departament relacionat Medi ambient, premsa	Executors / font de finançament Ajuntament	Recursos necessaris Propis de la ràdio municipal	
Indicador de seguiment Nombre de programes realitzats a l'any			

Línia estratègica GOVERNABILITAT			
Objectiu PROMOURE LA PARTICIPACIÓ A TRAVÉS DE LES ASSOCIACIONS			
Codi- acció 1.2.1. Actualitzar el llistat d'associacions actives			Prioritat Mitja
Descripció Comprovar les associacions que realment es mantenen actives i actualitzar el llistat			
Punt fort/punt feble 1.1.1; 1.2.1; 1.2.5	Tipologia Anàlisi, estudi	Termini/Durada Baixa	Estat d'execució Pendent
Departament relacionat Secretaria de batllia	Executors / font de finançament Ajuntament	Recursos necessaris Personal propi de l'Ajuntament	
Indicador de seguiment Existència del llistat actualitzat			



Línia estratègica GOVERNABILITAT			
Objectiu PROMOURE LA PARTICIPACIÓ A TRAVÉS DE LES ASSOCIACIONS			
Codi- acció 1.2.2. Fer reunions als centres de reunió de les associacions			Prioritat Mitja
Descripció Mantenir reunions informatives o comissions de treball als llocs de reunió de les associacions per facilitar així la participació ciutadana			
Punt fort/punt feble 1.1.1; 1.1.2;1.2.4	Tipologia Gestió	Termini/Durada Alta	Estat d'execució
Departament relacionat Medi ambient	Executors / font de finançament Ajuntament	Recursos necessaris Personal propi de l'Ajuntament, llocs de reunió de les associacions	
Indicador de seguiment Nombre de reunions realitzades als centres de reunió d'associacions per any			

Línia estratègica GESTIÓ LOCAL CAP A LA SOSTENIBILITAT			
Objectiu FER UNA ADMINISTRACIÓ MÉS SOSTENIBLE			
Codi- acció 2.1.1. Implantar bones pràctiques ambientals a l'administració			Prioritat Alta
Descripció Donar exemple a la ciutadania implantat les bones pràctiques a l'administració			
Punt fort/punt feble 1.2.4	Tipologia Gestió	Termini/Durada Mitja	Estat d'execució En execució
Departament relacionat Medi ambient	Executors / font de finançament Ajuntament	Recursos necessaris Correu electrònic, guia de bones pràctiques	
Indicador de seguiment Nombre de bones pràctiques implantades per any, consum d'energia en els edificis municipals, consum de paper, consum de tintes d'impressió			



Línia estratègica GESTIÓ LOCAL CAP A LA SOSTENIBILITAT			
Objectiu FER UNA ADMINISTRACIÓ MÉS SOSTENIBLE			
Codi- acció 2.1.2. Mantenir i millorar el sistema de gestió ambiental implantat a les platges (certificades per complir la norma ISO 14001).			Prioritat Mitja
Descripció Continuar amb el sistema de gestió ambiental implantat a les platges per tal que continuïn certificades del compliment de la norma ISI 14001.			
Punt fort/punt feble 7.1.1	Tipologia Creació /millora aplicació normativa	Termini/Durada Alta	Estat d'execució En execució
Departament relacionat Medi ambient	Executors / font de finançament Ajuntament	Recursos necessaris Consultora externa, auditor qualificat, personal de l'àrea de medi ambient	
Indicador de seguiment Certificat de la norma ISO 14001			

Línia estratègica BÉNS NATURALS COMUNS			
Objectiu APROFITAMENT DE L'AIGUA DEPURADA			
Codi- acció 3.1.1. Fomentar l'aprofitament de l'aigua depurada			Prioritat Alta
Descripció Fomentar que es finalitzin els tràmits per tal que s'aprofiti l'aigua depurada mitjançant l'obra executada de construcció d'una bassa d'aigua pel reg amb aigua depurada			
Punt fort/punt feble 2.1.3	Tipologia Altres	Termini/Durada Baixa	Estat d'execució Pendent
Departament relacionat Agricultura	Executors / font de finançament Ministeri d'agricultura	Recursos necessaris Recursos tècnics/administratius	
Indicador de seguiment Quantitat d'aigua emprada pel reg			



Línia estratègica BÉNS NATURALS COMUNS			
Objectiu APROFITAMENT DE L'AIGUA DEPURADA			
Codi- acció 3.1.2. Instal·lar una boca de la xarxa d'aigua depurada al polígon industrial i al costat del camp de futbol pel reg de jardins i neteja viària			Prioritat Alta
Descripció Instal·lar una boca de la xarxa d'aigua depurada al polígon industrial i al costat del camp de futbol pel reg de jardins i neteja viària per emprar l'aigua depurada del terciari de l'EDAR de Capdepera-Cala Rajada, aprofitant la xarxa construïda amb el projecte d'aprofitament de l'aigua depurada pel reg.			
Punt fort/punt feble 2.2.12	Tipologia Creació/millora infraestructura	Termini/Durada Baixa	Estat d'execució Pendent
Departament relacionat Agricultura	Executors / font de finançament Ministeri d'agricultura	Recursos necessaris	
Indicador de seguiment; Creació de la boca de reg			

Línia estratègica BÉNS NATURALS COMUNS			
Objectiu APROFITAMENT DE L'AIGUA DEPURADA			
Codi- acció 3.1.3. Cercar finançament per fer una canalització d'aigua depurada pel reg de jardins			Prioritat Alta
Descripció Cercar finançament i fer el projecte i construir una canalització d'aigua depurada pel reg de jardins			
Punt fort/punt feble 2.2.12; 2.2.6	Tipologia Creació/millora infraestructura	Termini/Durada Alta	Estat d'execució Pendent
Departament relacionat Vies i obres	Executors / font de finançament Pendent	Recursos necessaris Es calcularan quan es redacti el projecte	
Indicador de seguiment: Metres lineals de conducció d'aigua realitzada			



Línia estratègica BÉNS NATURALS COMUNS			
Objectiu FOMENTAR L'ESTALVI D'AIGUA			
Codi- acció 3.2.1. Realitzar una campanya d'estalvi d'aigua			Prioritat Mitja
Descripció Realitzar una campanya d'estalvi d'aigua i de bones pràctiques en l'ús de l'aigua			
Punt fort/punt feble 2.2.1	Tipologia Campanya informativa/sensibilització	Termini/Durada Baixa	Estat d'execució Acabat
Departament relacionat Medi ambient	Executors / font de finançament Ajuntament de Capdepera	Recursos necessaris 3000€	
Indicador de seguiment Realització de la campanya			

Línia estratègica BÉNS NATURALS COMUNS			
Objectiu FOMENTAR L'ESTALVI D'AIGUA			
Codi- acció 3.2.2. Fomentar l'aprofitament d'aigües pluvials			Prioritat Alta
Descripció Fomentar l'aprofitament d'aigües pluvials a través de les noves normes subsidiàries que segueixin obligant a construir una cisterna per l'aprofitament d'aigües pluvials als habitatges			
Punt fort/punt feble 2.2.11; 2.2.13	Tipologia Creació/aplicació normativa	Termini/Durada Alta	Estat d'execució Pendent
Departament relacionat Urbanisme	Executors / font de finançament Ajuntament	Recursos necessaris Tècnics	
Indicador de seguiment			



Línia estratègica BÉNS NATURALS COMUNS			
Objectiu FOMENTAR L'ESTALVI D'AIGUA			
Codi- acció 3.2.3. Reparar la xarxa d'aigua potable per disminuir les fuites d'aigua			Prioritat Alta
Descripció Fruit de l'estudi de pèrdues d'aigua potable que es va realitzar, reparar la xarxa d'aigua potable per disminuir les fuites d'aigua			
Punt fort/punt feble 2.2.7; 2.2.8	Tipologia Creació / millora infraestructura	Termini/Durada Mitja	Estat d'execució Pendent
Departament relacionat Vies i obres	Executors / font de finançament Consell de Mallorca	Recursos necessaris 50000€	
Indicador de seguiment M2 de xarxa reparada			

Línia estratègica BÉNS NATURALS COMUNS			
Objectiu DISMINUIR EL RENOU			
Codi- acció 3.3.1. Redactar i aprovar una ordenança municipal de renou			Prioritat Mitja
Descripció Redactar i aprovar una ordenança municipal de renou, per tal de fer-la complir i disminuir així les queixes per renou			
Punt fort/punt feble 3.2.1	Tipologia Creació normativa	Termini/Durada Baixa	Estat d'execució Pendent
Departament relacionat Medi ambient/polícia	Executors / font de finançament Ajuntament	Recursos necessaris Tècnics	
Indicador de seguiment: Tenir l'ordenança de renou aprovada			



Línia estratègica BÉNS NATURALS COMUNS			
Objectiu DISMINUIR EL RENO			
Codi- acció 3.3.2. Fer complir l'ordenança municipal de renou			Prioritat Mitja
Descripció Una vegada aprovada la nova ordenança municipal de renou, fer-la complir.			
Punt fort/punt feble 3.2.5;3.2.3	Tipologia Gestió	Termini/Durada Baixa	Estat d'execució Pendent
Departament relacionat Polícia	Executors / font de finançament Ajuntament	Recursos necessaris Personal propi	
Indicador de seguiment: Nombre de denúncies interposades per renou			

Línia estratègica BÉNS NATURALS COMUNS			
Objectiu DISMINUIR EL RENO			
Codi- acció 3.3.3. Segellar els reixats i arquetes de la via pública per tal que no produeixin renou			Prioritat Mitja
Descripció Segellar els reixats i arquetes de la via pública per tal que no produeixin renou			
Punt fort/punt feble 3.2.4	Tipologia Gestió	Termini/Durada Baixa	Estat d'execució En execució
Departament relacionat Vies i obres	Executors / font de finançament Ajuntament	Recursos necessaris Personal propi	
Indicador de seguiment: Nombre de queixes d'arquetes i reixats que fan renou			



Línia estratègica BÉNS NATURALS COMUNS			
Objectiu DISMINUIR EL RENOU			
Codi- acció 3.3.4. Augmentar els controls policials pel soroll a motos i cotxes.			Prioritat Alta
Descripció Augmentar els controls que realitza la Policia local pel soroll a motos i cotxes.			
Punt fort/punt feble 3.2.5	Tipologia Gestió	Termini/Durada Baixa	Estat d'execució Pendent
Departament relacionat Policia	Executors / font de finançament Ajuntament	Recursos necessaris Personal propi	
Indicador de seguiment: Nombre de controls realitzats a l'any			

Línia estratègica BÉNS NATURALS COMUNS			
Objectiu MILLORAR LES INSTAL·LACIONS DE DEPURACIÓ DE L'AIGUA			
Codi- acció 3.4.1. Instar a l'Agència balear de l'aigua i qualitat ambiental per tal que converteixi l'estació depuradora de Cala Mesquida en una estació de bombeig.			Prioritat Mitja
Descripció Instar a l'Agència balear de l'aigua i qualitat ambiental per tal que doni compliment al conveni signat i converteixi l'estació depuradora de Cala Mesquida en una estació de bombeig.			
Punt fort/punt feble 2.2.5	Tipologia Creació /millora infraestructura	Termini/Durada Alta	Estat d'execució Pendent
Departament relacionat Medi ambient	Executors / font de finançament ---	Recursos necessaris ---	
Indicador de seguiment Estat d'execució del projecte			



Línia estratègica BÉNS NATURALS COMUNS			
Objectiu MILLORAR LA NETEJA DELS ESPAIS NATURALS I DEL LITORAL			
Codi- acció 3.5.1. Organitzar un voluntariat per fer net solars municipals			Prioritat Mitja
Descripció Organitzar un voluntariat per fer net solars municipals per tal de disminuir el perill d'incendi forestal. Els voluntaris a canvi es podran beneficiar de la llenya. Es podaran o tallaran els pins marcats per l'agent de medi ambient de la Conselleria de medi ambient.			
Punt fort/punt feble 6.2.2;6.2.3;6.1.2	Tipologia Gestió	Termini/Durada Mitja	Estat d'execució Pendent
Departament relacionat Medi ambient	Executors / font de finançament Ajuntament	Recursos necessaris 600 €	
Indicador de seguiment Nombre de solars nets fets amb voluntariat			

Línia estratègica BÉNS NATURALS COMUNS			
Objectiu MILLORAR LA NETEJA DELS ESPAIS NATURALS I DEL LITORAL			
Codi- acció 3.5.2. Realitzar treballs de neteja dels espais naturals (jornades de neteja amb les escoles...)			Prioritat Mitja
Descripció Realitzar treballs de neteja dels espais naturals mitjançant jornades de neteja amb les escoles, centre jove, escola viva...			
Punt fort/punt feble 6.2.2; 6.2.3; 7.2.2	Tipologia Gestió	Termini/Durada Baixa	Estat d'execució En execució
Departament relacionat Medi ambient	Executors / font de finançament Ajuntament	Recursos necessaris 150€ per neteja	
Indicador de seguiment: Nombre de neteges realitzades			



Línia estratègica BÉNS NATURALS COMUNS			
Objectiu MILLORAR LA NETEJA DELS ESPAIS NATURALS I DEL LITORAL			
Codi- acció 3.5.3. Neteja de camins, espais naturals,... a través de les persones que reben l'ajuda mínima mensual de l'Ajuntament per estar sense treball i sense altres ajudes econòmiques			Prioritat Alta
Descripció Neteja de camins, espais naturals,... a través de les persones que reben l'ajuda mínima mensual de l'Ajuntament per estar sense treball i sense altres ajudes econòmiques o per haver de complir condemnes enviats per la Direcció General d'Institucions Penitenciàries.			
Punt fort/punt feble 6.2.3	Tipologia Gestió	Termini/Durada Baixa	Estat d'execució En execució
Departament relacionat Medi ambient, serveis socials	Executors / font de finançament Ajuntament	Recursos necessaris Personal propi	
Indicador de seguiment Nombre de persones que han treballat com a netejador/any			

Línia estratègica BÉNS NATURALS COMUNS			
Objectiu MILLORAR LA NETEJA DELS ESPAIS NATURALS I DEL LITORAL			
Codi- acció 3.5.4. Organitzar campanyes de neteja del fons marí			Prioritat Alta
Descripció Organitzar campanyes de neteja del fons marí amb els centres de busseig del municipi			
Punt fort/punt feble 7.2.2	Tipologia Gestió	Termini/Durada Baixa	Estat d'execució Pendent
Departament relacionat Medi ambient	Executors / font de finançament Ajuntament	Recursos necessaris 200 €/jornada	
Indicador de seguiment: Nombre de neteges de fons marí realitzades			



Línia estratègica BÉNS NATURALS COMUNS			
Objectiu MILLORAR LA NETEJA DELS ESPAIS NATURALS I DEL LITORAL			
Codi- acció 3.5.5. Millorar la neteja de les platges			Prioritat Alta
Descripció Millorar la neteja de les platges fent complir el Plec de condicions del servei d'explotació de les platges i específicament millorar amb la neteja manual l'estat dels accessos i zones colindants a les zones d'arena.			
Punt fort/punt feble 7.2.2	Tipologia Gestió	Termini/Durada Baixa	Estat d'execució Pendent
Departament relacionat Medi ambient	Executors / font de finançament Ajuntament	Recursos necessaris ---	
Indicador de seguiment: Nombre de queixes de l'estat de neteja a les platges			

Línia estratègica BÉNS NATURALS COMUNS			
Objectiu MILLORAR LA GESTIÓ DELS ESPAIS NATURALS I LITORAL			
Codi- acció 3.6.1. Instar a la Conselleria de medi ambient (Xarxa Natura) a realitzar plans de gestió i conservació de les zones LIC i ZEPAs de Cala Agulla i Cala Mesquida			Prioritat Mitja
Descripció Instar a la Conselleria de medi ambient a realitzar plans de gestió i conservació de les zones LIC (Lloc d'importància comunitària) i ZEPAs (Zones d'especial protecció per a les aus) de Cala Agulla i Cala Mesquida que formen part de la Xarxa Natura.			
Punt fort/punt feble 6.2.4	Tipologia Gestió	Termini/Durada Alta	Estat d'execució Pendent
Departament relacionat Medi ambient	Executors / font de finançament Ajuntament	Recursos necessaris Tècnics	
Indicador de seguiment: Nombre de peticions realitzades			



Línia estratègica BÉNS NATURALS COMUNS			
Objectiu MILLORAR LA GESTIÓ DELS ESPAIS NATURALS I LITORAL			
Codi- acció 3.6.2. Instar al Ministeri per a que realitzi el Projecte de conservació del camp dunar de Cala Agulla			Prioritat Alta
Descripció Instar al Ministeri de medi ambient (Demarcació de Costes en Illes Balears) per a que realitzi el Projecte de rehabilitació i conservació del camp dunar de Cala Agulla delimitant els accessos, replantant...			
Punt fort/punt feble 6.2.4	Tipologia Gestió	Termini/Durada Alta	Estat d'execució Pendent
Departament relacionat Medi ambient	Executors / font de finançament Ajuntament	Recursos necessaris Tècnics	
Indicador de seguiment: Nombre de peticions realitzades			

Línia estratègica BÉNS NATURALS COMUNS			
Objectiu MILLORAR LA GESTIÓ DELS ESPAIS NATURALS I LITORAL			
Codi- acció 3.6.3. Acondicionar la platja de Son Moll i Canyamel per ser platges accessibles (adaptades a les persones de mobilitat reduïda)			Prioritat Alta
Descripció Millorar l'accessibilitat a les platges de Son Moll i de Canyamel per ser platges adaptades a persones amb mobilitat reduïda.			
Punt fort/punt feble 7.2.4	Tipologia Creació/millora infraestructura	Termini/Durada Baix	Estat d'execució En execució
Departament relacionat Medi ambient	Executors / font de finançament Ajuntament/Empresa adjudicatària de l'explotació	Recursos necessaris	
Indicador de seguiment: Nombre de platges adaptades al municipi			



Línia estratègica CONSUM I ELECCIÓ D'ESTILS DE VIDA RESPONSABLES			
Objectiu FOMENT DE LA GESTIÓ SOSTENIBLE DELS RESIDUS			
Codi- acció 4.1.1. Organitzar campanyes i tallers de foment de la reutilització			Prioritat Mitja
Descripció Organitzar campanyes i tallers de foment de la reutilització dels residus, per minimitzar l'eliminació.			
Punt fort/punt feble 5.2.11;5.2.14	Tipologia Campanya informativa/sensibilització	Termini/Durada Baixa	Estat d'execució Pendent
Departament relacionat Medi ambient	Executors / font de finançament Ajuntament	Recursos necessaris 2000€	
Indicador de seguiment Nombre de campanyes o tallers realitzats			

Línia estratègica CONSUM I ELECCIÓ D'ESTILS DE VIDA RESPONSABLES			
Objectiu FOMENT DE LA GESTIÓ SOSTENIBLE DELS RESIDUS			
Codi- acció 4.1.2. Realitzar campanyes per evitar l'abandonament de residus			Prioritat Alta
Descripció Realitzar campanyes per evitar l'abandonament de residus, fent a conèixer el servei de recollida a domicili gratuït de residus voluminosos i poda i la deixalleria municipal.			
Punt fort/punt feble 5.1.5; 5.1.6; 5.2.2	Tipologia Campanya informativa/sensibilització	Termini/Durada Mitja	Estat d'execució En execució
Departament relacionat Medi ambient	Executors / font de finançament Ajuntament	Recursos necessaris 1000€/campanya	
Indicador de seguiment Nombre de campanyes realitzades			



Línia estratègica CONSUM I ELECCIÓ D'ESTILS DE VIDA RESPONSABLES			
Objectiu FOMENT DE LA GESTIÓ SOSTENIBLE DELS RESIDUS			
Codi- acció 4.1.3. Organitzar mercats de segona mà			Prioritat Mitja
Descripció Organitzar mercats de segona mà (d'oportunitats) per tal de fomentar la reutilització.			
Punt fort/punt feble 5.2.11	Tipologia Promoció d'alternatives sostenibles	Termini/Durada Mitja	Estat d'execució Pendent
Departament relacionat Serveis socials, mercat	Executors / font de finançament Ajuntament	Recursos necessaris Personal propi	
Indicador de seguiment Nombre de mercats de segona mà organitzats			

Línia estratègica CONSUM I ELECCIÓ D'ESTILS DE VIDA RESPONSABLES			
Objectiu FOMENT DE LA GESTIÓ SOSTENIBLE DELS RESIDUS			
Codi- acció 4.1.4. Modificar l'Ordenança fiscal per una taxa de pagament segons la quantitat de la fracció de rebuig produïda en els establiments.			Prioritat Alta
Descripció Modificar l'Ordenança fiscal per una taxa de pagament segons la quantitat de la fracció de rebuig produïda en els establiments (restaurants, bars, hotels) per així promoure el reciclatge de les diferents fraccions selectives, inclosa l'orgànica.			
Punt fort/punt feble 5.2.6	Tipologia Creació/millora normativa	Termini/Durada Mitja	Estat d'execució Pendent
Departament relacionat Medi ambient, intervenció	Executors / font de finançament --	Recursos necessaris Personal propi	
Indicador de seguiment: Data d'aprovació de l'ordenança fiscal de fems modificada			



Línia estratègica CONSUM I ELECCIÓ D'ESTILS DE VIDA RESPONSABLES			
Objectiu MILLORA DE LA NETEJA DEL MUNICIPI			
Codi- acció 4.2.1 Instal·lar més papereres i unificar models.			Prioritat Mitja
Descripció Instal·lar més papereres o de més capacitat en alguns punts i unificar models, al menys per zones per millorar també l'estètica.			
Punt fort/punt feble 5.2.13	Tipologia Creacio/millora infraestructura	Termini/Durada Mitja	Estat d'execució Pendent
Departament relacionat Medi ambient, vies i obres	Executors / font de finançament Ajuntament	Recursos necessaris 30000€	
Indicador de seguiment Nombre de papereres			

Línia estratègica CONSUM I ELECCIÓ D'ESTILS DE VIDA RESPONSABLES			
Objectiu MILLORA DE LA NETEJA DEL MUNICIPI			
Codi- acció 4.2.2. Fer complir l'Ordenança municipal de neteja.			Prioritat Alta
Descripció Fer complir l'Ordenança municipal de neteja mitjançant la brigada verda i la Policia Local.			
Punt fort/punt feble 5.2.4; 5.2.5; 5.2.7; 5.2.8; 5.2.9	Tipologia Gestió	Termini/Durada Alta	Estat d'execució
Departament relacionat Medi ambient, Policia	Executors / font de finançament Medi ambient, Policia	Recursos necessaris Personal propi	
Indicador de seguiment: Nombre de denúncies interposades/any			



Línia estratègica CONSUM I ELECCIÓ D'ESTILS DE VIDA RESPONSABLES			
Objectiu MILLORA DE LA NETEJA DEL MUNICIPI			
Codi- acció 4.2.3. Augmentar la neteja de les herbes de les voreres de la via pública.			Prioritat Alta
Descripció Augmentar la neteja de les herbes de les voreres de la via pública, fent complir el plec de neteja per les zones urbanes on hi ha aceres, i mitjançant l'equip a disposició del plec de neteja per les zones on no hi ha aceres.			
Punt fort/punt feble 8.2.5	Tipologia Gestió	Termini/Durada Baixa	Estat d'execució Pendent
Departament relacionat Medi ambient	Executors / font de finançament Empresa adjudicatària del servei de neteja	Recursos necessaris Personal propi de l'empresa adjudicatària	
Indicador de seguiment Nombre de queixes o informes de la brigada verda per herbes a la via pública/any			

Línia estratègica CONSUM I ELECCIÓ D'ESTILS DE VIDA RESPONSABLES			
Objectiu FOMENT DE L'ESTALVI ENERGÈTIC			
Codi- acció 4.3.1. Instal·lar bombetes de baix consum a tot l'enllumenat viari.			Prioritat Alta
Descripció Substitució de les làmpades actuals per làmpades de vapor de sodi o altres de major rendiment			
Punt fort/punt feble 4.2.1; 4.2.3	Tipologia Creació/millora infraestructura	Termini/Durada Baixa	Estat d'execució Acabat
Departament relacionat Vies i obres	Executors / font de finançament Govern Central	Recursos necessaris 100000€	
Indicador de seguiment Nombre de bombetes canviades			



Línia estratègica CONSUM I ELECCIÓ D'ESTILS DE VIDA RESPONSABLES			
Objectiu FOMENT DE L'ESTALVI ENERGÈTIC			
Codi- acció 4.3.2. Fer una campanya de foment de l'estalvi energètic.			Prioritat Mitja
Descripció Fer una campanya de foment de l'estalvi energètic tant al sector domèstic com al sector hotelier i de restauració			
Punt fort/punt feble 4.2.1; 4.2.2	Tipologia Campanya informativa	Termini/Durada Mitja	Estat d'execució Pendent
Departament relacionat Medi ambient	Executors / font de finançament Ajuntament	Recursos necessaris 5000€	
Indicador de seguiment			

Línia estratègica CONSUM I ELECCIÓ D'ESTILS DE VIDA RESPONSABLES			
Objectiu FOMENT DE L'ESTALVI ENERGÈTIC			
Codi- acció 4.3.3. Instal·lació d'energies alternatives a edificis municipals.			Prioritat Mitja
Descripció Instal·lar una central fotovoltaica sobre coberta per a generació elèctrica a partir de la llum solar directament o mitjançant el lloguer de cobertes a diferents edificis municipals, per tal de reduir el cost energètic i donar exemple a la ciutadania.			
Punt fort/punt feble 4.2.5	Tipologia Creació/millora infraestructura	Termini/Durada Alta	Estat d'execució Pendent
Departament relacionat Vies i obres	Executors / font de finançament Amb subvencions o mitjançant el lloguer de la coberta	Recursos necessaris 275000€	
Indicador de seguiment Nombre d'instal·lacions fotovoltaiques instal·lades			



Línia estratègica CONSUM I ELECCIÓ D'ESTILS DE VIDA RESPONSABLES			
Objectiu FOMENT DE L'ESTALVI ENERGÈTIC			
Codi- acció 4.3.4. Optimitzar els horaris d'enllumenat públic.			Prioritat Alta
Descripció Optimitzar els horaris d'enllumenat públic amb la instal·lació de 31 rellotges astronòmics, que segons l'auditoria energètica efectuada es proposava.			
Punt fort/punt feble 4.2.1	Tipologia Creació/millora infraestructura	Termini/Durada Baixa	Estat d'execució Acabat
Departament relacionat Vies i obres	Executors / font de finançament Govern central	Recursos necessaris 9000€	
Indicador de seguiment Nombre de rellotges astronòmics instal·lats			

Línia estratègica URBANISME I DISSENY			
Objectiu MILLORAR L'ESTAT DELS CARRERS I VORERES			
Codi- acció 5.1.1. Fer voreres de la via pública corresponents a solars municipals aprofitant subvencions del SOIB per a la mà d'obra.			Prioritat Mitja
Descripció Fer voreres de la via pública corresponents a solars municipals aprofitant subvencions del SOIB per a la mà d'obra.			
Punt fort/punt feble 8.2.4; 8.2.5	Tipologia Creació/millora infraestructura	Termini/Durada Alta	Estat d'execució Pendent
Departament relacionat Vies i obres	Executors / font de finançament Subvenció del Govern Balear per a la inserció sociolaboral	Recursos necessaris 24000€/any	
Indicador de seguiment M2 de voreres noves fetes			



Línia estratègica URBANISME I DISSENY			
Objectiu MILLORAR L'ESTAT DELS CARRERS I VORERES			
Codi- acció 5.1.2. Realitzar obres de millora del paviment de la via pública.			Prioritat Alta
Descripció Realitzar obres de millora del paviment de la via pública.			
Punt fort/punt feble 8.2.3	Tipologia Manteniment i consolidació dels serveis	Termini/Durada Alta	Estat d'execució Pendent
Departament relacionat Vies i obres	Executors / font de finançament Ajuntament	Recursos necessaris	
Indicador de seguiment: Nombre de vies públiques rehabilitades			

Línia estratègica URBANISME I DISSENY			
Objectiu MILLORAR L'ESTAT DELS CARRERS I VORERES			
Codi- acció 5.1.3. Augmentar el control en l'ocupació de la via pública per obres i contenidors.			Prioritat Mitja
Descripció Augmentar el control en l'ocupació de la via pública per obres i contenidors, assegurant que hagin pagat l'ocupació de via pública i que estigui degudament senyalitzat i il·luminat si és el cas.			
Punt fort/punt feble 8.2.2	Tipologia Gestió	Termini/Durada Mitja	Estat d'execució Pendent
Departament relacionat Urbanisme, medi ambient	Executors / font de finançament Ajuntament	Recursos necessaris Personal propi	
Indicador de seguiment Nombre de liquidacions per ocupació de via pública per contenidors /any			



Línia estratègica URBANISME I DISSENY			
Objectiu MILLORAR L'ESTAT DELS CARRERS I VORERES			
Codi- acció 5.1.4. Fer una jornada de participació per proposar accions per millorar l'aspecte del nucli urbà de Cala Rajada.			Prioritat Alta
Descripció Fer una jornada de participació per proposar accions per millorar l'aspecte del nucli urbà de Cala Rajada convidant als ciutadans i als representats d'associacions.			
Punt fort/punt feble 8.2.10	Tipologia Anàlisi/estudi	Termini/Durada Baixa	Estat d'execució Pendent
Departament relacionat Urbanisme, medi ambient	Executors / font de finançament Ajuntament	Recursos necessaris Personal propi	
Indicador de seguiment Data de la jornada realitzada			

Línia estratègica URBANISME I DISSENY			
Objectiu MILLORAR L'ESTAT DELS CARRERS I VORERES			
Codi- acció 5.1.5. Instar a la Demarcació de Costes per a la realització i execució d'un projecte de rehabilitació i millora de l'avinguda Amèrica de Cala Rajada.			Prioritat Mitja
Descripció Instar a la Demarcació de Costes per a la realització i execució d'un projecte de rehabilitació i millora de l'avinguda Amèrica de Cala Rajada (passeig marítim).			
Punt fort/punt feble 8.2.10	Tipologia Creació/millora infraestructura	Termini/Durada Baixa	Estat d'execució Pendent
Departament relacionat Urbanisme	Executors / font de finançament Ajuntament	Recursos necessaris ---	
Indicador de seguiment Nombre de peticions realitzades			



Línia estratègica URBANISME I DISSENY			
Objectiu MILLORAR L'ESTAT DELS CARRERS I VORERES			
Codi- acció 5.1.6. Fer dotació de serveis a diferents urbanitzacions.			Prioritat Alta
Descripció Posar en marxa la dotació de serveis a diferents urbanitzacions que no disposen d'ells com és la urbanització Cala Gat, Costa de Canyamel, Coves de Canyamel, ...			
Punt fort/punt feble 8.2.1	Tipologia Creació/millora infraestructura	Termini/Durada Alta	Estat d'execució Pendent
Departament relacionat Urbanisme	Executors / font de finançament Ajuntament	Recursos necessaris	
Indicador de seguiment Nombre de dotacions de serveis realitzades			

Línia estratègica URBANISME I DISSENY			
Objectiu MILLORAR L'ESTAT DELS CARRERS I VORERES			
Codi- acció 5.1.7. Fer complir la normativa exigint voreres per a vianants a les propietats privades.			Prioritat Mitja
Descripció Fer complir la normativa exigint aceres a les propietats privades ja que hi ha molts de solars buits que no la tenen, fet que afavoreix el creixement d'herbes.			
Punt fort/punt feble 8.2.4	Tipologia Creació/millora aplicació normativa	Termini/Durada Mitja	Estat d'execució Pendent
Departament relacionat Urbanisme	Executors / font de finançament Ajuntament	Recursos necessaris Personal propi	
Indicador de seguiment Nombre de voreres a propietats privades fetes			



Línia estratègica URBANISME I DISSENY			
Objectiu ADAPTAR LA NORMATIVA URBANÍSTICA MUNICIPAL A LA NORMATIVA SUPRAMUNICIPAL			
Codi- acció 5.2.1. Fer la revisió de les normes subsidiàries.			Prioritat Alta
Descripció Fer un pla general d'ordenació urbana o normes subsidiàries noves vist que les vigent són de l'any 1986.			
Punt fort/punt feble 8.2.6	Tipologia Creació/millora aplicació normativa	Termini/Durada Alta	Estat d'execució Pendent
Departament relacionat Urbanisme	Executors / font de finançament Ajuntament	Recursos necessaris	
Indicador de seguiment Data aprovació noves normes			

Línia estratègica URBANISME I DISSENY			
Objectiu ADAPTAR LA NORMATIVA URBANÍSTICA MUNICIPAL A LA NORMATIVA SUPRAMUNICIPAL			
Codi- acció 5.2.2. Eliminar barreres arquitectòniques a edificis municipals.			Prioritat Mitja
Descripció Eliminar barreres arquitectòniques a edificis municipals per facilitar l'accés públic.			
Punt fort/punt feble 8.2.8	Tipologia Creació/ millora infraestructura	Termini/Durada Mitja	Estat d'execució Pendent
Departament relacionat Urbanisme	Executors / font de finançament Ajuntament	Recursos necessaris	
Indicador de seguiment: Nombre d'edificis municipals amb barreres arquitectòniques			



Línia estratègica URBANISME I DISSENY			
Objectiu ADAPTAR LA NORMATIVA URBANÍSTICA MUNICIPAL A LA NORMATIVA SUPRAMUNICIPAL			
Codi- acció 5.2.3. Aprovar definitivament el catàleg de zones verdes municipals.			Prioritat Mitja
Descripció Aprovar definitivament el catàleg de zones verdes municipals.			
Punt fort/punt feble 8.2.7	Tipologia Gestió	Termini/Durada Baixa	Estat d'execució Pendent
Departament relacionat Medi ambient	Executors / font de finançament Ajuntament	Recursos necessaris --	
Indicador de seguiment Data aprovació definitiva catàleg zones verdes municipals			

Línia estratègica URBANISME I DISSENY			
Objectiu ADAPTAR LA NORMATIVA URBANÍSTICA MUNICIPAL A LA NORMATIVA SUPRAMUNICIPAL			
Codi- acció 5.2.4. Instar al Consell a fer un Catàleg de camins públics.			Prioritat Baixa
Descripció Instar al Consell a fer un Catàleg de camins públics per tal que després pugui ser aprovat per l'Ajuntament.			
Punt fort/punt feble 8.2.7	Tipologia Anàlisi/estudi	Termini/Durada Mitja	Estat d'execució En execució
Departament relacionat Vies i obres	Executors / font de finançament Consell de Mallorca	Recursos necessaris Personal del Consell de Mallorca	
Indicador de seguiment Data aprovació definitiva catàleg camins			



Línia estratègica MILLORAR MOBILITAT, MENYS TRÀNSIT			
Objectiu FOMENTAR LA MOBILITAT SOSTENIBLE			
Codi- acció 6.1.1. Fomentar l'ús de la bicicleta o d'anar a peu.			Prioritat Mitja
Descripció Fomentar l'ús de la bicicleta o d'anar a peu fent campanyes informatives, celebrant la setmana de la mobilitat sostenible...			
Punt fort/punt feble 9.2.8	Tipologia Campanya informativa/sensibilització	Termini/Durada Baixa	Estat d'execució Pendent
Departament relacionat Medi ambient	Executors / font de finançament Ajuntament	Recursos necessaris 1500€	
Indicador de seguiment: Nombre de campanyes informatives, jornades... celebrades			

Línia estratègica MILLORAR MOBILITAT, MENYS TRÀNSIT			
Objectiu FOMENTAR LA MOBILITAT SOSTENIBLE			
Codi- acció 6.1.2. Instar als organismes supramunicipals a millorar a les carreteres incorporant carrils bici.			Prioritat Alta
Descripció Instar als organismes supramunicipals a millorar a les carreteres incorporant carrils bici especialment per connectar els diversos nuclis urbans.			
Punt fort/punt feble 9.2.3	Tipologia Creació/millora infraestructura	Termini/Durada Alta	Estat d'execució Pendent
Departament relacionat Mobilitat	Executors / font de finançament Ajuntament	Recursos necessaris --	
Indicador de seguiment Nombre de peticions realitzades; m2 de carrils bici construïts			



Línia estratègica MILLORAR MOBILITAT, MENYS TRÀNSIT			
Objectiu FOMENTAR LA MOBILITAT SOSTENIBLE			
Codi- acció 6.1.3. Crear rutes cicloturístiques o de senderisme			Prioritat Alta
Descripció Crear rutes cicloturístiques o de senderisme pel municipi de Capdepera per tal de fomentar el turisme alternatiu marcant-les adequadament.			
Punt fort/punt feble 9.2.8	Tipologia Promoció d'alternatives sostenibles	Termini/Durada Alta	Estat d'execució Pendent
Departament relacionat Turisme	Executors / font de finançament Ajuntament	Recursos necessaris	
Indicador de seguiment Nombre de rutes creades			

Línia estratègica MILLORAR MOBILITAT, MENYS TRÀNSIT			
Objectiu FOMENTAR LA MOBILITAT SOSTENIBLE			
Codi- acció 6.1.4. Fomentar les rutes cicloturístiques o de senderisme			Prioritat Alta
Descripció Fomentar les rutes cicloturístiques o de senderisme, per tal de donar-ho a conèixer a tots els ciutadans i als turistes mitjançant publicació a la web, oficina de turisme, editant tríptics informatius, posant cartells...			
Punt fort/punt feble 9.2.8	Tipologia Promoció d'alternatives sostenibles	Termini/Durada Alta	Estat d'execució Pendent
Departament relacionat Turisme	Executors / font de finançament Ajuntament	Recursos necessaris 3000€	
Indicador de seguiment: Material publicat o editat			



Línia estratègica MILLORAR MOBILITAT, MENYS TRÀNSIT			
Objectiu FOMENTAR LA MOBILITAT SOSTENIBLE			
Codi- acció 6.1.5. Realitzar un estudi de mobilitat, especialment pel nucli de Cala Rajada.			Prioritat Mitja
Descripció Realitzar un estudi de mobilitat, especialment pel nucli de Cala Rajada ja que és el que presenta més problemes de mobilitat.			
Punt fort/punt feble 9.2.6	Tipologia Anàlisi/estudi	Termini/Durada Mitja	Estat d'execució Pendent
Departament relacionat Mobilitat	Executors / font de finançament Ajuntament- Subvenció CAIB	Recursos necessaris 24000€	
Indicador de seguiment: Tenir l'estudi de mobilitat realitzat			

Línia estratègica MILLORAR MOBILITAT, MENYS TRÀNSIT			
Objectiu FOMENTAR LA MOBILITAT SOSTENIBLE			
Codi- acció 6.1.6. Fer més "dies sense cotxes" a la zona centre.			Prioritat Mitja
Descripció Celebrar "dies sense cotxes" a la zona centre de Capdepera i Cala Rajada, especialment dins la setmana de la mobilitat sostenible que es celebra anualment.			
Punt fort/punt feble 9.2.1	Tipologia Sensibilització	Termini/Durada Baixa	Estat d'execució Pendent
Departament relacionat Medi ambient, mobilitat	Executors / font de finançament Ajuntament	Recursos necessaris Personal propi	
Indicador de seguiment: nombre de dies que s'han celebrat			



Línia estratègica MILLORAR MOBILITAT, MENYS TRÀNSIT			
Objectiu FOMENTAR LA MOBILITAT SOSTENIBLE			
Codi- acció 6.1.7. Fer el C/ Leonor Servera d'ús pels vianants.			Prioritat Mitja
Descripció Prohibit el trànsit motoritzat en el C/ Leonor Servera de Cala Rajada per convertir-lo per ús dels vianants i com a zona comercial-turística.			
Punt fort/punt feble 9.2.6;9.2.3	Tipologia Creació/millora infraestructura	Termini/Durada Alta	Estat d'execució Pendent
Departament relacionat Mobilitat	Executors / font de finançament Ajuntament	Recursos necessaris	
Indicador de seguiment Data de la conversió del C/ Leonor Servera per ús dels vianants			

Línia estratègica MILLORAR MOBILITAT, MENYS TRÀNSIT			
Objectiu FOMENTAR EL TRANSPORT PÚBLIC			
Codi- acció 6.2.1. Augmentar el transport públic al municipi.			Prioritat Mitja
Descripció Augmentar i millorar el transport públic al municipi.			
Punt fort/punt feble 9.2.7; 9.2.5	Tipologia Gestió	Termini/Durada Alta	Estat d'execució Pendent
Departament relacionat Mobilitat	Executors / font de finançament	Recursos necessaris	
Indicador de seguiment: Nombre de línies de transport públic al municipi			



Línia estratègica MILLORAR MOBILITAT, MENYS TRÀNSIT			
Objectiu FOMENTAR EL TRANSPORT PÚBLIC			
Codi- acció 6.2.2. Establir un sistema públic de lloguer de bicicletes.			Prioritat Baixa
Descripció Establir un sistema públic de lloguer de bicicletes.			
Punt fort/punt feble 9.2.1; 9.2.8	Tipologia Promoció d'alternatives sostenibles	Termini/Durada Mitja	Estat d'execució Pendent
Departament relacionat Mobilitat	Executors / font de finançament Ajuntament-Subvenció CAIB	Recursos necessaris	
Indicador de seguiment: Data de la posada en marxa del sistema públic de lloguer de bicicletes			

Línia estratègica ACCIÓ LOCAL PER A LA SALUT			
Objectiu MILLORAR ELS SERVEIS SANITARIS			
Codi- acció 7.1.1. Instar a les entitats supramunicipals per a la realització d'un nou centre d'atenció primària a Cala Rajada.			Prioritat Alta
Descripció Instar a les entitats supramunicipals per a la realització d'un nou centre d'atenció primària a Cala Rajada.			
Punt fort/punt feble 13.2.1	Tipologia Gestió	Termini/Durada Baixa	Estat d'execució Pendent
Departament relacionat Sanitat	Executors / font de finançament ---	Recursos necessaris Personal de l'Ajuntament	
Indicador de seguiment Data de la sol·licitud o sol·licituds			



Línia estratègica ACCIÓ LOCAL PER A LA SALUT			
Objectiu MILLORAR ELS SERVEIS SANITARIS			
Codi- acció 7.1.2. Instar a les entitats supramunicipals per augmentar l'horari de la comare.			Prioritat Alta
Descripció Instar a les entitats supramunicipals per augmentar l'horari de la comare.			
Punt fort/punt feble 13.2.6	Tipologia Gestió	Termini/Durada Baixa	Estat d'execució Pendent
Departament relacionat Sanitat	Executors / font de finançament -----	Recursos necessaris Personal de l'Ajuntament	
Indicador de seguiment Data de la sol·licitud o sol·licituds			

Línia estratègica ACCIÓ LOCAL PER A LA SALUT			
Objectiu PREVENCIÓ DE MALALTIES			
Codi- acció 7.2.1. Realitzar campanyes de prevenció de malalties.			Prioritat Mitja
Descripció Realitzar campanyes de prevenció de malalties directament des de l'Ajuntament o instant a la Conselleria de Salut			
Punt fort/punt feble 13.2.5	Tipologia Campanya informativa	Termini/Durada Mitja	Estat d'execució Pendent
Departament relacionat Sanitat	Executors / font de finançament Ajuntament/ Conselleria	Recursos necessaris 3000€	
Indicador de seguiment Nombre de campanyes realitzades i data d'execució			



Línia estratègica UNA ECONOMIA LOCAL ACTIVA I SOSTENIBLE			
Objectiu MILLORAR EL MUNICIPI COM A DESTÍ TURÍSTIC			
Codi- acció 8.1.1. Millorar el posicionament del portal d'informació a la web amb descripció de les activitats complementàries, hotels...			Prioritat Mitja
Descripció Millorar el portal d'informació a la web amb descripció de les activitats complementàries, hotels... per tal fomentar el turisme al municipi i que els turistes el trobin d'una forma més senzilla i ràpida			
Punt fort/punt feble 10.2.9; 11.2.7	Tipologia Creació/millora infraestructura	Termini/Durada Mitja	Estat d'execució Pendent
Departament relacionat Turisme	Executors / font de finançament Ajuntament	Recursos necessaris Personal de l'Ajuntament	
Indicador de seguiment : Tenir el portal web ben posicionat dins la web.			

Línia estratègica UNA ECONOMIA LOCAL ACTIVA I SOSTENIBLE			
Objectiu MILLORAR EL MUNICIPI COM A DESTÍ TURÍSTIC			
Codi- acció 8.1.2. Organitzar actes, jornades, congressos, concerts... al nou centre Cap Vermell.			Prioritat Alta
Descripció Organitzar més actes, jornades, congressos, concerts... al nou centre Cap Vermell de Cala Rajada			
Punt fort/punt feble 11.2.3	Tipologia Gestió	Termini/Durada Mitja	Estat d'execució En execució
Departament relacionat Turisme	Executors / font de finançament Ajuntament	Recursos necessaris 10000 €/any	
Indicador de seguiment Nombre d'actes celebrats /any			



Línia estratègica UNA ECONOMIA LOCAL ACTIVA I SOSTENIBLE			
Objectiu MILLORAR EL MUNICIPI COM A DESTÍ TURÍSTIC			
Codi- acció 8.1.3. Redactar un pla d'acció específic amb les actuacions necessàries per a la recuperació del municipi com a destí turístic i canviar el model turístic actual.			Prioritat Alta
Descripció Redactar un pla d'acció específic amb les actuacions necessàries per a la recuperació del municipi com a destí turístic i poder canviar així el model turístic actual basat principalment de sol, platja i marxa nocturna. Per a l'elaboració d'aquest pla es contarà amb la participació ciutadana especialment de les associacions implicades (Associació hotelera, de comerciants, de bars nocturns...)			
Punt fort/punt feble 10.2.6; 10.2.5; 11.2.2; 11.2.4;	Tipologia Gestió	Termini/Durada Mitja	Estat d'execució Pendent
Departament relacionat Turisme	Executors / font de finançament Ajuntament	Recursos necessaris	
Indicador de seguiment Data d'aprovació del pla d'acció específic			

Línia estratègica UNA ECONOMIA LOCAL ACTIVA I SOSTENIBLE			
Objectiu MILLORAR EL MUNICIPI COM A DESTÍ TURÍSTIC			
Codi- acció 8.1.4. Fomentar la Mostra de la llampuga i el Mercat Medieval.			Prioritat Mitja
Descripció Fomentar la Mostra de la llampuga i el Mercat Medieval que es realitza anualment en el municipi donant difusió de l'acte també al sector serveis. El Mercat Medieval es realitza en el mes de maig i la mostra de llampuga en el mes de novembre. Aquestes activitats atreuen als turistes allargant així la temporada d'estiu.			
Punt fort/punt feble 11.2.2; 11.2.3	Tipologia Gestió	Termini/Durada Baixa	Estat d'execució Pendent
Departament relacionat Turisme	Executors / font de finançament Ajuntament	Recursos necessaris Personal propi de l'Ajuntament	
Indicador de seguiment Data de les publicacions realitzades, cartells, tríptics...			



Línia estratègica UNA ECONOMIA LOCAL ACTIVA I SOSTENIBLE			
Objectiu FOMENTAR EL TURISME SOSTENIBLE			
Codi- acció 8.2.1. Potenciar els valors històrics-patrimoniais del municipi, ampliant l'oferta complementària.			Prioritat Mitja
Descripció Potenciar els valors històrics-patrimoniais del municipi com és el Castell de Capdepera, Coves de Banyamel, Claper des Gegants, atalaia de Banyamel... Es pot fomentar organitzant excursions guiades, millorant els elements històrics... D'aquesta forma s'amplia l'oferta complementària.			
Punt fort/punt feble 11.2.7; 11.2.3	Tipologia Campanya informativa	Termini/Durada Baixa	Estat d'execució En execució
Departament relacionat Turisme	Executors / font de finançament Ajuntament	Recursos necessaris	
Indicador de seguiment Nombre d'excursions guiades realitzades, publicacions, restauració...			

Línia estratègica UNA ECONOMIA LOCAL ACTIVA I SOSTENIBLE			
Objectiu FOMENTAR EL TURISME SOSTENIBLE			
Codi- acció 8.2.2. Realitzar actuacions per aprofitar les possibilitats del parc Natural de Llevant.			Prioritat Mitja
Descripció Realitzar actuacions per aprofitar les possibilitats del parc Natural de Llevant vist que Capdepera està colindant a la zona del parc natural. Es poden organitzar excursions al parc pels turistes i residents per tal de donar-ho a conèixer i ser un reclam turístic.			
Punt fort/punt feble 10.2.6; 11.2.2; 11.2.3	Tipologia Gestió	Termini/Durada Baixa	Estat d'execució En execució
Departament relacionat Turisme	Executors / font de finançament Ajuntament	Recursos necessaris Personal de l'Ajuntament	
Indicador de seguiment Nombre d'excursions guiades realitzades, publicacions...			



Línia estratègica UNA ECONOMIA LOCAL ACTIVA I SOSTENIBLE			
Objectiu FOMENTAR EL TURISME SOSTENIBLE			
Codi- acció 8.2.3. Potenciar el turisme esportiu.			Prioritat Mitja
Descripció Potenciar el turisme esportiu organitzant jornades, tornejos, curses...			
Punt fort/punt feble 11.2.3; 11.2.2	Tipologia Promoció d'alternatives sostenibles	Termini/Durada Mitja	Estat d'execució Pendent
Departament relacionat Esports	Executors / font de finançament Ajuntament	Recursos necessaris	
Indicador de seguiment Nombre d'actes realitzats			

Línia estratègica UNA ECONOMIA LOCAL ACTIVA I SOSTENIBLE			
Objectiu FOMENTAR EL TURISME SOSTENIBLE			
Codi- acció 8.2.4. Realitzar actuacions per millorar l'estètica urbana especialment a temporada baixa.			Prioritat Alta
Descripció Realitzar actuacions per millorar l'estètica urbana especialment a temporada baixa per així fomentar el turisme d'hivern: crear una ordenança, augmentant les actuacions de conservació del mobiliari municipal de la via pública,...			
Punt fort/punt feble 11.2.6; 11.2.1; 10.2.10	Tipologia	Termini/Durada Mitja	Estat d'execució Pendent
Departament relacionat Urbanisme, turisme, vies i obres	Executors / font de finançament Ajuntament	Recursos necessaris Personal de l'Ajuntament	
Indicador de seguiment: Data d'aprovació de l'ordenança, nombre d'actuacions realitzades			



Línia estratègica UNA ECONOMIA LOCAL ACTIVA I SOSTENIBLE			
Objectiu FOMENTAR L'ACTIVITAT AGRARIA			
Codi- acció 8.3.1. Organitzar cursos d'agricultura i especialment d'agricultura ecològica			Prioritat Mitja
Descripció Organitzar cursos d'agricultura i especialment d'agricultura ecològica per tal d'evitar l'abandonament dels camps.			
Punt fort/punt feble 10.2.2	Tipologia Altres	Termini/Durada Baixa	Estat d'execució Pendent
Departament relacionat Agricultura, medi ambient	Executors / font de finançament Ajuntament	Recursos necessaris	
Indicador de seguiment Nombre de cursos organitzats			

Línia estratègica UNA ECONOMIA LOCAL ACTIVA I SOSTENIBLE			
Objectiu FOMENTAR L'ACTIVITAT AGRARIA			
Codi- acció 8.3.2. Crear un producte local per potenciar l'activitat agrària i aprofitar aquest producte per promocionar el municipi turísticament.			Prioritat Mitja
Descripció Crear un producte local amb denominació d'origen per potenciar l'activitat agrària i aprofitar aquest producte per promocionar el municipi turísticament. Segons un estudi inicial que es va fer el producte agrícola podria ser l'oli o el vi.			
Punt fort/punt feble 10.2.2; 10.2.1	Tipologia Gestió	Termini/Durada Mitja	Estat d'execució Pendent
Departament relacionat Agricultura, turisme	Executors / font de finançament Ajuntament	Recursos necessaris	
Indicador de seguiment Data de creació del producte			



Línia estratègica IGUALTAT SOCIAL I JUSTÍCIA			
Objectiu FOMENTAR LA UTILITZACIÓ DELS SERVEIS SOCIALS MUNICIPALS			
Codi- acció 9.1.1. Augmentar la difusió dels serveis socials.			Prioritat Mitja
Descripció Augmentar la difusió dels serveis socials amb una campanya informativa.			
Punt fort/punt feble 14.2.1	Tipologia Campanya informativa	Termini/Durada Mitja	Estat d'execució Pendent
Departament relacionat Serveis socials	Executors / font de finançament Ajuntament	Recursos necessaris 1000€	
Indicador de seguiment Data de la campanya realitzada			

Línia estratègica IGUALTAT SOCIAL I JUSTÍCIA			
Objectiu FOMENTAR LA UTILITZACIÓ DELS SERVEIS SOCIALS MUNICIPALS			
Codi- acció 9.1.2. Realitzar un programa d'activitats o un projecte per a les persones majors de 65 anys.			Prioritat Alta
Descripció Realitzar un programa d'activitats o un projecte per a les persones majors de 65 anys vàlides com pot ser el projecte d'horts urbans.			
Punt fort/punt feble 14.2.2	Tipologia Anàlisi/estudi	Termini/Durada Mitja	Estat d'execució Pendent
Departament relacionat Serveis socials, medi ambient	Executors / font de finançament Ajuntament	Recursos necessaris Personal propi de l'Ajuntament	
Indicador de seguiment data de realització del Programa o projecte			



Línia estratègica IGUALTAT SOCIAL I JUSTÍCIA			
Objectiu FOMENTAR LA UTILITZACIÓ DELS SERVEIS SOCIALS MUNICIPALS			
Codi- acció 9.1.3. Realitzar una campanya informativa per donar a conèixer les diferents opcions per a la gent gran.			Prioritat Alta
Descripció Realitzar una campanya informativa per donar a conèixer les diferents opcions per a la gent gran: residència, centre de dia, ajuda a domicili, ajuda segons la Llei de dependència,... La campanya es pot fer fent reunions, editant un tríptic informatiu...			
Punt fort/punt feble 14.2.4	Tipologia Campanya informativa	Termini/Durada Baixa	Estat d'execució Pendent
Departament relacionat Serveis socials	Executors / font de finançament Ajuntament	Recursos necessaris 1000€	
Indicador de seguiment Data de la reunió o tríptic editat			

Línia estratègica IGUALTAT SOCIAL I JUSTÍCIA			
Objectiu FOMENTAR LA INTEGRACIÓ DELS IMMIGRANTS			
Codi- acció 9.2.1. Organitzar actes per a promoure la integració dels immigrants.			Prioritat Mitja
Descripció Organitzar actes per a promoure la integració dels immigrants com diades interculturals.			
Punt fort/punt feble 12.2.1; 12.2.2	Tipologia Altres	Termini/Durada Baixa	Estat d'execució En execució
Departament relacionat Serveis socials	Executors / font de finançament Ajuntament	Recursos necessaris 1000€	
Indicador de seguiment Data de la celebració de la diada			



Línia estratègica IGUALTAT SOCIAL I JUSTÍCIA			
Objectiu AUGMENTAR LES ACTIVITATS PER A JOVES			
Codi- acció 9.3.1. Ampliar les activitats del Centre Jove per a joves de 14 a 18 anys.			Prioritat Alta
Descripció Ampliar les activitats del Centre Jove per a joves de 14 a 18 anys.			
Punt fort/punt feble 14.2.5	Tipologia Altres	Termini/Durada Baixa	Estat d'execució Pendent
Departament relacionat Joventut	Executors / font de finançament Ajuntament	Recursos necessaris	
Indicador de seguiment Nombre d'activitats realitzades a l'any per a joves entre 14 i 18 anys			

Línia estratègica IGUALTAT SOCIAL I JUSTÍCIA			
Objectiu AUGMENTAR LES ACTIVITATS PER A JOVES			
Codi- acció 9.3.2. Crear un Casal de joves a Cala Rajada.			Prioritat Mitja
Descripció Crear un casal de joves a Cala Rajada			
Punt fort/punt feble 14.2.3	Tipologia Creació/millora infraestructura	Termini/Durada Mitja	Estat d'execució Pendent
Departament relacionat Joventut	Executors / font de finançament	Recursos necessaris	
Indicador de seguiment Data d'inauguració del casal de joves			



Línia estratègica IGUALTAT SOCIAL I JUSTÍCIA			
Objectiu AUGMENTAR ELS SERVEIS ESPORTIUS I EDUCATIUS			
Codi- acció 9.4.1. Instar a les entitats supramunicipals a l'ampliació de mòduls professionals a l'Institut de Capdepera.			Prioritat Alta
Descripció Instar a les entitats supramunicipals a l'ampliació de mòduls professionals a l'Institut de Capdepera.			
Punt fort/punt feble 10.2.5	Tipologia Anàlisi/estudi	Termini/Durada Baixa	Estat d'execució Pendent
Departament relacionat Educació	Executors / font de finançament Ajuntament	Recursos necessaris Personal propi de l'Ajuntament	
Indicador de seguiment Data de les sol·licituds, reunions,...			

Línia estratègica IGUALTAT SOCIAL I JUSTÍCIA			
Objectiu AUGMENTAR ELS SERVEIS ESPORTIUS I EDUCATIUS			
Codi- acció 9.4.2. Fomentar que es realitzi més activitat esportiva a Cala Rajada.			Prioritat Mitja
Descripció Fomentar que es realitzi més activitat esportiva a Cala Rajada aprofitant recursos naturals com el mar, muntanya...			
Punt fort/punt feble 15.2.3	Tipologia Contractació de personal/servei	Termini/Durada Mitja	Estat d'execució Pendent
Departament relacionat Esports	Executors / font de finançament Ajuntament	Recursos necessaris	
Indicador de seguiment: Existència de noves activitats esportives a Cala Rajada			



Línia estratègica IGUALTAT SOCIAL I JUSTÍCIA			
Objectiu AUGMENTAR ELS SERVEIS ESPORTIUS I EDUCATIUS			
Codi- acció 9.4.3. Posar en funcionament la piscina municipal.			Prioritat Alta
Descripció Posar en funcionament la piscina municipal per tal que els ciutadans puguin gaudir-la.			
Punt fort/punt feble 15.2.4	Tipologia Contractació de personal/servei	Termini/Durada Mitja	Estat d'execució Pendent
Departament relacionat Esports	Executors / font de finançament Ajuntament	Recursos necessaris	
Indicador de seguiment Data d'obertura de la piscina			

Línia estratègica IGUALTAT SOCIAL I JUSTÍCIA			
Objectiu FOMENTAR LA PARTICIPACIÓ CIUTADANA ALS ACTES CULTURALS			
Codi- acció 9.5.1. Potenciar el centre Cap Vermell com un nou centre cultural.			Prioritat Mitja
Descripció Potenciar el centre Cap Vermell com un nou centre cultural.			
Punt fort/punt feble 16.2.1	Tipologia Gestió	Termini/Durada Mitja	Estat d'execució En execució
Departament relacionat Cultura, turisme	Executors / font de finançament Ajuntament	Recursos necessaris Organitzatius	
Indicador de seguiment Nombre d'actes realitzats al centre Cap Vermell			



Línia estratègica IGUALTAT SOCIAL I JUSTÍCIA			
Objectiu FOMENTAR LA PARTICIPACIÓ CIUTADANA ALS ACTES CULTURALS			
Codi- acció 9.5.2. Promoure més participació de la gent a les festes i actes culturals.			Prioritat Mitja
Descripció Promoure més participació de la gent a les festes i actes culturals fent més difusió, concentrant els actes...			
Punt fort/punt feble 16.1.1; 16.1.4	Tipologia Altres	Termini/Durada Mitja	Estat d'execució Pendent
Departament relacionat Cultura	Executors / font de finançament Ajuntament	Recursos necessaris	
Indicador de seguiment Nombre de participants a les festes i actes			

Línia estratègica DEL LOCAL AL GLOBAL			
Objectiu LLUITAR CONTRA EL CANVI CLIMÀTIC			
Codi- acció 10.1.1. Redactar el Pla d'Acció d'Energia Sostenible.			Prioritat Alta
Descripció Redactar el Pla d'Acció d'Energia Sostenible d'acord amb el Pacte de Batles compromesos amb l'energia sostenible per poder-lo dur a terme fins a l'any 2020, any en el qual s'han de reduir les emissions de CO2 un 20%.			
Punt fort/punt feble 4.2.1; 4.2.2; 3.2.2	Tipologia Anàlisi/estudi	Termini/Durada Mitja	Estat d'execució Executat
Departament relacionat Medi ambient	Executors / font de finançament Ajuntament/CAIB	Recursos necessaris 15000€	
Indicador de seguiment Data d'aprovació del pla d'acció d'energia sostenible			



Línia estratègica DEL LOCAL AL GLOBAL			
Objectiu PROMOURE UN MODEL SOSTENIBLE DE PRODUCCIÓ I CONSUM, IMPULSANT LA RECUPERACIÓ I EL RECICLTAGE MÀXIM DE RESIDUS			
Codi- acció 10.2.1. Donar suport al sistema de dipòsit, devolució i retorn d'envasos			Prioritat Mitja
Descripció Donar suport al sistema de dipòsit, devolució i retorn d'envasos, instant a les entitats supramunicipals i donant-ho a conèixer a la ciutadania.			
Punt fort/punt feble 5.1.1; 5.2.11	Tipologia Gestió	Termini/Durada Mitja	Estat d'execució Executat
Departament relacionat Medi ambient	Executors / font de finançament Ajuntament	Recursos necessaris Personal propi de l'Ajuntament	
Indicador de seguiment: Data de les sol·licituds, data de l'acord de Ple			

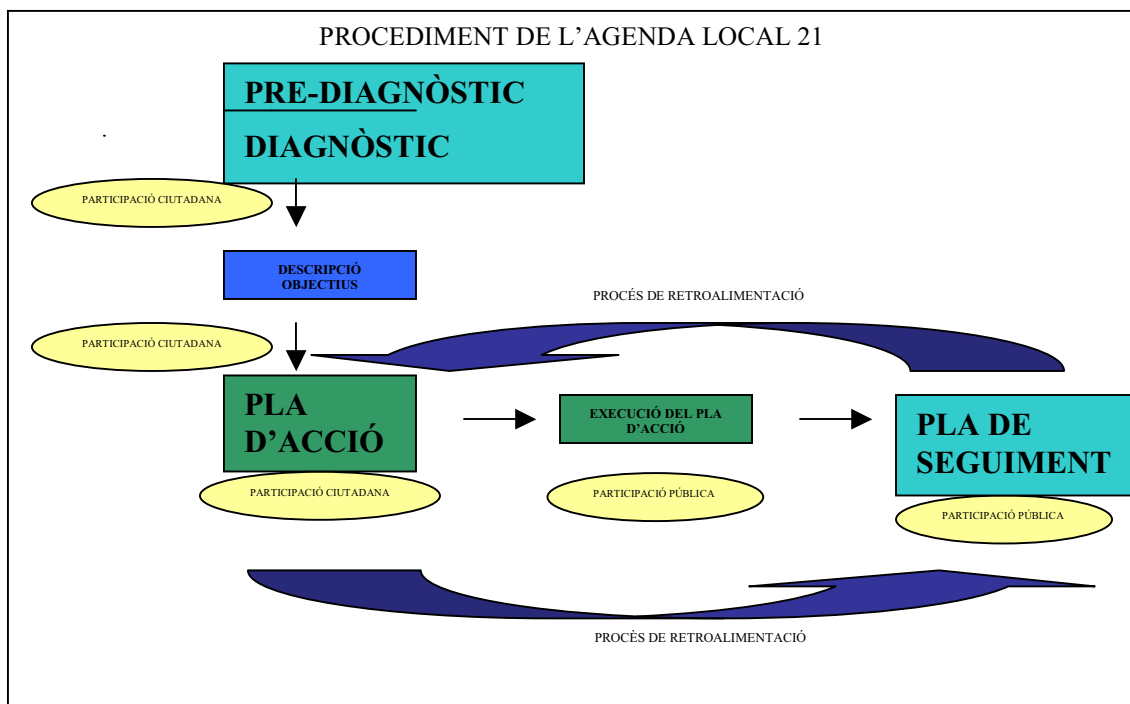
Línia estratègica DEL LOCAL AL GLOBAL			
Objectiu PROMOURE UN MODEL SOSTENIBLE DE PRODUCCIÓ I CONSUM, IMPULSANT LA RECUPERACIÓ I EL RECICLTAGE MÀXIM DE RESIDUS			
Codi- acció 10.2.2. Fer una campanya de reducció de bosses de plàstic.			Prioritat Alta
Descripció Fer una campanya de reducció de bosses de plàstic i promoció del petit comerç local i del municipi.			
Punt fort/punt feble 5.2.13	Tipologia Campanya informativa	Termini/Durada Mitja	Estat d'execució Pendent
Departament relacionat Medi ambient, teixit empresarial	Executors / font de finançament Ajuntament/Subvenció	Recursos necessaris	
Indicador de seguiment Data de realització de la campanya			



3. PLA DE PARTICIPACIÓ

La participació és la pedra angular de la AL21. L'èxit de l'AL21 rau en la implicació de la ciutadania en totes les fases de la elaboració, execució i seguiment.

L'esquema següent intenta sintetitzar els diferents moments en l'AL21 de Capdepera on la participació és clau.



Per l'elaboració del pla d'acció, i per el futur s'han establert diferents canals de participació ciutadana:

- Fòrum ciutadà.
- Canals de comunicació permanent.
- Enquestes ciutadanes

Canals de comunicació permanent

Donat que a les reunions no tothom té les mateixes facilitats per poder-hi assistir ni les mateixes facilitats per parlar en públic, es mantenen uns canals de comunicació permanent:

- Via correu electrònic: al21@ajcapdepera.net
- A partir de la pàgina web de l'Ajuntament: www.ajcapdepera.net



- Via telèfon: 971563052
- Via fax: 971818491
- Telèfon de suggeriments i queixes de l'Ajuntament: 900 77 88 99

Enquestes ciutadanes

La realització d'enquestes als ciutadans de Capdepera és una eina molt útil per obtenir informació ja sigui per conèixer el grau de satisfacció dels ciutadans com per conèixer quines actuacions consideren oportunes, entre d'altres.

El debat familiar és una eina metodològica mitjançant la qual es pretén conèixer l'opinió respecte a les actuacions que el ciutadà vol que es realitzin al municipi per poder millorar de forma ambiental, social i econòmica per fer un municipi més sostenible. El debat busca informació que no seria possible obtenir de cap altra manera.

Cal recordar que el Pla d'acció és un instrument per què el propi ciutadà digui el que cal fer. En aquest sentit, la participació és molt important, ja que així s'obté una visió el més àmplia possible del que la gent vol que es faci al municipi.

Es varen preparar uns qüestionaris per augmentar la participació ciutadana per a l'elaboració d'aquest Pla d'Acció. El qüestionari s'havia de respondre en el nucli familiar i posar en comú el que es pensa sobre els temes de debat i respondre així les preguntes entre tots els membres de la família.

El nou Pla d'acció contindrà accions de: participació ciutadana, aigua, aire, residus, energia, espais naturals, litoral, urbanisme, mobilitat, economia, turisme, demografia, immigració, sanitat, serveis socials, educatius, culturals i esportius. Amb la intenció de reduir el temps necessari per contestar a cada curs escolar li tocava un qüestionari diferent amb unes determinades àrees. Es va repartir als dos col·legis del municipi: Col·legi S'Auba i Col·legi S'Alzinar a tots els cursos de primària. Dels qüestionaris que ens varen retornar emplenats (182) s'han obtingut els resultats que es mostren com Annex 1.



Fòrum ciutadà

El fòrum ciutadà es el fòrum de debat de AL21 que pretén representar els ciutadans de Capdepera. El fòrum ha estat el lloc on els ciutadans han plantejat les seves inquietuds i on han presentat propostes, tot amb l'objectiu de fer de Capdepera un poble amb una major qualitat de vida, un poble més sostenible.

Les funcions del Fòrum ciutadà són:

- Prioritzar les necessitats.
- Proposar projectes
- Validar i consensuar els resultats dels treballs que s'elaborin en el procés de AL21.
- Vetllar per la correcta implantació AL21.

Les reunions tenen una durada aproximada de dues hores.

S'ha considerat oportuna la convocatòria del Fòrum ciutadà cada 6 mesos com a mínim. Entre ambdues convocatòries es realitzaran reunions temàtiques de les diferents línies estratègiques o temes puntuals de debat al municipi. Anualment es convocaran reunions temàtiques (comissions de treball) per a decidir quines actuacions formaran part del pla d'acció anual de l'any vinent.

En principi no es marca cap freqüència per aquestes reunions temàtiques. Es convocaran quan l'ajuntament o el Fòrum ciutadà consideri oportú per tractar temes concrets.

Per garantir el bon funcionament qualsevol de les dues parts pot convocar el Fòrum. S'estableix el mecanisme senzill de que 5 membres poden demanar a la coordinació la convocatòria del mateix. Queda pendent de realitzar un reglament pel funcionament del Fòrum.

El Fòrum ciutadà fou constituït en el 2003.

Durant l'any 2010 a més de les sessions de Fòrum ciutadà també s'han fet comissions de treball per com a procés participatiu per a l'elaboració d'un nou pla d'acció, així com reunions per promoure la participació. Es mostra a la taula següent:

**Reunions Participació Agenda Local 21: elaboració del nou pla d'acció mare**

Campanya inicial (promoure la participació)	Reunió amb presidents/es d'associacions de veïns	Del 26 d'octubre a les 18:30
	Reunió amb tècnics municipals	Del 25 al 29 d'octubre
	Reunió associació 3 ^a edat de Cala Rajada	Dimarts, 26 d'octubre a les 19:30h.
	Reunió associació 3 ^a edat de Capdepera	Dijous, 21 d'octubre a les 17h.
	Informació al mercat (unitat mòbil AL21)	Dimecres 3 de novembre Dissabte 30 octubre
Fòrum ciutadà	Presentació Diagnòstic de sostenibilitat	Dimecres dia 3 de novembre a les 19:30h.
Reunions de treball (elaboració pla d'acció)	Propostes d'accions de participació ciutadana, aigua, aire, residus, energia	Dilluns, dia 8 a les 19:30h
	Propostes d'accions dels espais naturals, litoral, urbanisme i mobilitat	Dimecres, dia 10 a les 19:30h
	Propostes d'accions d'economia, turisme, demografia i immigració	Dimarts, dia 16 a les 19:30h
	Propostes d'accions de sanitat, serveis socials, educatius, culturals i esportius.	Dimecres, dia 17 a les 19:30h
	Priorització de totes les accions proposades	Dimecres, dia 24 a les 19:30h



Durant l'any 2010 es varen realitzar les següents reunions de participació per a l'elaboració del nou Pla d'Acció mare:

- Dilluns dia 8 de novembre a les 19:30h: Sessió de participació de l'Agenda Local 21 (Comissió de treball). Es proposaren accions de: participació ciutadana, aigua, aire, residus i energia. Lloc: sala polivalent del teatre municipal.

- Dimecres dia 10 de novembre a les 19:30h: Sessió de participació de l'Agenda Local 21 (Comissió de treball). Es proposaren accions de: espais naturals, litoral, urbanisme i mobilitat. Lloc: sala polivalent del teatre municipal.

- Dimarts dia 16 de novembre a les 19:30h: Sessió de participació de l'Agenda Local 21 (Comissió de treball). Es proposaren accions de: economia, turisme, demografia i immigració. Lloc: sala polivalent del teatre municipal.

- Dimecres dia 17 de novembre a les 19:30h: Sessió de participació de l'Agenda Local 21 (Comissió de treball). Es proposaren accions de: sanitat, serveis socials, educatius, esportius i culturals. Lloc: edifici Cap Vermell (Cala Rajada)

Les actes de les diferents sessions es mostren en l'Annex 2.

Amb anterioritat a les reunions, es va utilitzar la unitat mòbil de l'Agenda Local 21 del Consell de Mallorca els dies 30 d'octubre i 3 de novembre de 2010 per donar difusió de l'Agenda Local 21 al mercat de Capdepera i Cala Rajada per donar a conèixer i mostrar la revisió del Diagnòstic de sostenibilitat i convidar als ciutadans a participar en les sessions de treball per a l'elaboració d'un nou pla d'acció mare.





4. PLA DE SEGUIMENT

Introducció

L'AL21 no és un procés tancat. Un cop realitzat el Pla d'acció s'ha de començar a implantar, i retro-alimentar un altre cop tot el procés. Les accions empreses tendran un efecte sobre el municipi de Capdepera, del que caldrà realitzar-ne un seguiment amb l'objectiu de valorar els efectes de les accions, reorientar-les, si escau, i plantejar-ne de noves.

Els objectius del pla de seguiment són:

1. Definir els períodes d'avaluació, la forma de valoració dels resultats i el sistema de correccions de l'AL21.
2. Definir la periodicitat de les reunions del Fòrum Ciutadà i la periodicitat dels informes d'avaluació de l'AL21.
3. Definir la proposta d'indicadors per al seguiment global de l'AL21 i la sostenibilitat del municipi.
4. Definir el seguiment de l'execució, vigència i efectivitat del pla d'acció.
5. L'actualització de la base de dades objecte del diagnòstic i elaboració d'un nou Diagnòstic municipal quan es trobi oportú.

Seguiment a AL21 de Capdepera: El Fòrum ciutadà i l'Ajuntament

En el procés de seguiment, l'Ajuntament i el fòrum ciutadà, seran les dues parts implicades i protagonistes.

A continuació es presentat un procés de seguiment "de mínims" sempre ampliable en funció de l'experiència adquirida i la voluntat de les parts implicades.

S'ha considerat oportuna la convocatòria del fòrum ciutadà cada 6 mesos com a mínim. Si es considera necessari, es realitzaran reunions temàtiques de les diferents línies estratègiques.

En principi no es marca cap freqüència per aquestes reunions temàtiques. Es convocaran quan l'Ajuntament o el Fòrum ciutadà consideri oportú per tractar temes concrets. Per garantir el bon funcionament qualsevol de les dues parts el pot convocar.



Per el bon funcionament del fòrum ciutadà, l'ajuntament presentarà a les reunions dues tipologies d'informes:

- Informe de sostenibilitat de caràcter anual. Aquest informe realitzarà el recull de les dades del sistema d'indicadors de sostenibilitat del municipi de Capdepera.
- Informe del grau d'execució del Pla d'acció. Aquest informe sintetitzarà el grau d'execució del Pla d'acció i utilitzarà el sistema d'indicadors de seguiment previst per cada acció.

Cada dos anys, el Fòrum ciutadà primer, i el Ple municipal posteriorment, aprovaran un Pla d'acció bianual. Aquest pla d'acció recollirà les actuacions previstes per aquells dos anys, proposades noves o modificacions de les existents, si escau.

SISTEMA D'INDICADORS DE SEGUIMENT

En el pla d'actuació s'han desglossat els projectes d'acció mitjançant una fitxa amb un o varis indicadors. Aquests indicadors són els que ens permetran realitzar un seguiment de l'execució i resultats obtinguts.

Aquests indicadors són claus alhora de prendre decisions per part dels ajuntaments i el fòrum ciutadà, per veure els avanços.

Per l'elecció o creació dels indicadors s'han seguit aquests criteris:

- **MESURABLES:** Mesurables mitjançant un mètode repetible al llarg del temps.
- **FÀCILS D'OBTENIR :** L'obtenció de les dades ha de ser senzilla i no ha de comportar grans costos econòmics.
- **SENSIBLES:** L'indicador ha de ser capaç de reflectir les variacions del paràmetre que controla.
- **FÀCILS D'ENTENDRE:** Han de permetre comunicar a la ciutadania als avanços.
- **FÀCILS D'INTERPRETAR:** Els resultats no han d'oferir una interpretació.
- **AMBIT LOCAL:** Restringits al àmbit geogràfic de Capdepera, o àmbit d'actuació de l'ajuntament i les entitats.



Els indicadors que es fan servir com a mínim per fer l'informe anual d'indicadors de sostenibilitat que es faran servir són els nous indicadors clau de sostenibilitat de les Illes Balears (ICIB):

INDICADORS DE POBLACIÓ I SOCIOECONÒMICS (14)

- IC 1. Taxa de creixement anual de la població
- IC 2. Ràtio de dependència
- IC 3. Índex de pressió humana
- IC 4. Població activa i taxa d'atur
- IC 5. Immigració
- IC 6. Sistemes de gestió ambiental
- IC 7. Nombre de persones implicades en fòrums de participació
- IC 8. Cursos de formació municipal
- IC 9. Denúncies
- IC 10. Accés a noves tecnologies (internet)
- IC 11. Despesa municipal en medi ambient
- IC 12. Índex d'estacionalitat turística
- IC 13. Indicador d'estrès turístic
- IC 14. Capacitat d'allotjament

INDICADORS MEDI URBÀ, SÒL I MOBILITAT (6)

- IC 15. Usos reals del sòl i intensitat dels usos del sòl
- IC 16. Superfície natural protegida i gestionada
- IC 17. Construcció de nous habitatges
- IC 17.1 Evolució del nombre d'habitatges
- IC 18. Parc de vehicles
- IC 19. Desplaçaments en transport públic

INDICADORS AMBIENTALS (14)

- IC 20. Abastiment d'aigua municipal
- IC 20.1 Qualitat aigua per a consum
- IC 21. Pèrdues d'aigua a la xarxa d'abastiment municipal
- IC 22. Volum d'aigua residual tractada
- IC 23. Reutilització d'aigües depurades
- IC 23.1 Usos de l'aigua depurada d'EDAR municipal
- IC 24. Qualitat aigües de bany
- IC 25. Consum d'energia elèctrica
- IC 26. Implantació d'energia renovable
- IC 27. Consums d'electricitat pels ajuntaments
- IC 28. Consum d'electricitat dels grans consumidors
- IC 29. Consum total d'energia
- IC 30. Producció de residus (inclou el fraccionament)
- IC 31. Contaminació per renous

El càlcul dels indicadors de sostenibilitat es mostra com Annex III.



Ajuntament de Capdepera

ANNEX I



Ajuntament de Capdepera

RESULTATS DEBAT FAMILIAR II AGENDA LOCAL 21



GENER 2011

Àrea de medi ambient
Ajuntament de Capdepera

Índex

0. Introducció.....	1
1. Economia, turisme, demografia, immigració.....	2
2. Participació ciutadana, aigua, aire.....	12
3. Urbanisme, mobilitat.....	23
4. Residus, energia.....	36
5. Sanitat, serveis socials.....	48
6. Espais naturals, litoral.....	52
7. Serveis educatius, esportius, culturals.....	59

Introducció

El debat familiar és una eina metodològica mitjançant la qual volem conèixer l'opinió respecte a les actuacions que el ciutadà vol que es realitzin al municipi per poder millorar de forma ambiental, social i econòmica per fer un municipi més sostenible. El debat busca informació que no seria possible obtenir de cap altra manera.

Aquesta enquesta s'emmarca en la fase d'elaboració d'un nou Pla d'Acció a partir del nou Diagnòstic de sostenibilitat de l'Agenda local 21. En el Diagnòstic, i amb la col·laboració dels ciutadans de Capdepera, es varen obtenir una relació de punts forts i punts febles del municipi. A partir d'aquests punts febles s'han de triar actuacions per esmenar-los i aconseguir un municipi més sostenible amb el medi ambient.

Finalment, cal recordar que el Pla d'acció és un instrument per què el propi ciutadà digui el que cal fer. En aquest sentit, la participació és molt important, ja que així s'obté una visió el més àmplia possible del que la gent vol que es faci al municipi.

El qüestionari s'havia de respondre en el nucli familiar i posar en comú el que es pensa sobre els temes de debat i respondre així les preguntes entre tots els membres de la família.

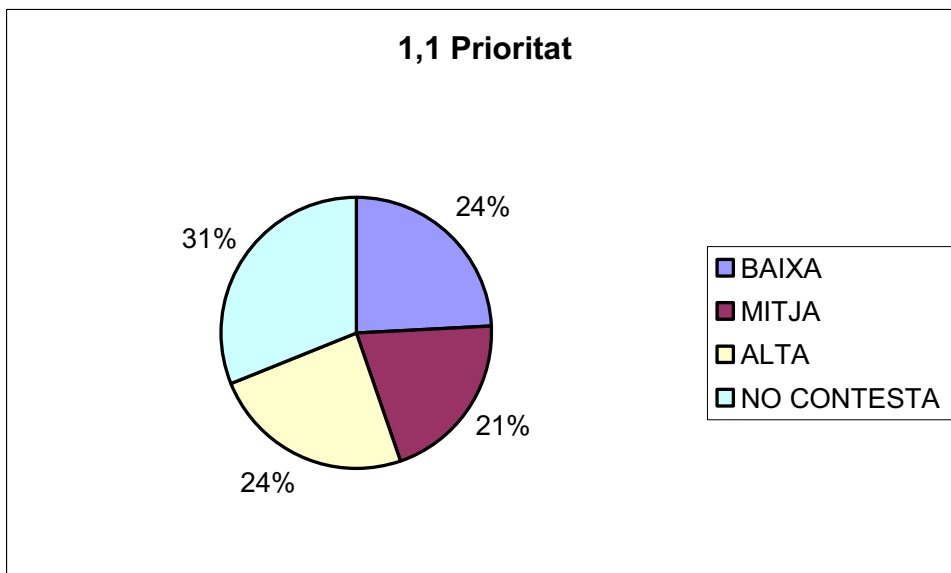
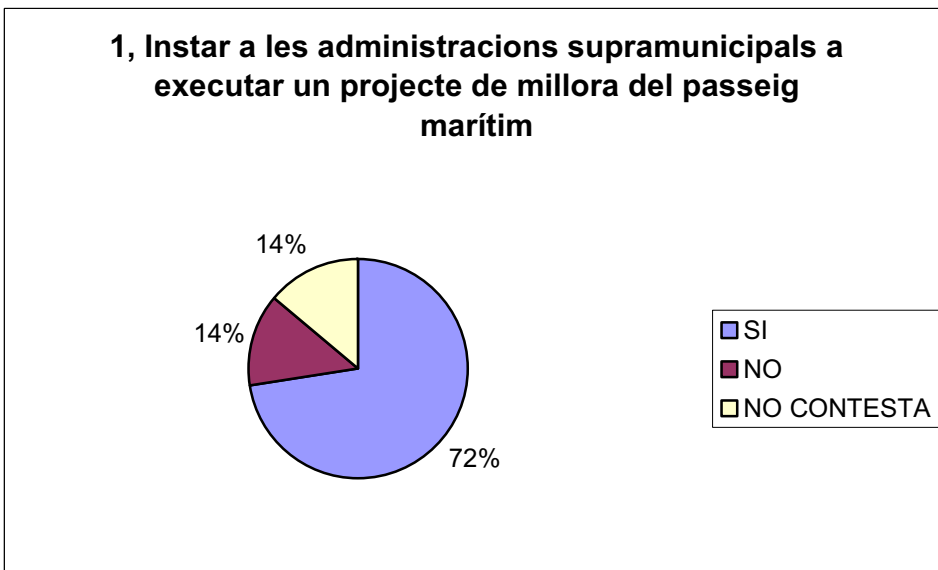
El nou Pla d'acció contindrà accions de: participació ciutadana, aigua, aire, residus, energia, espais naturals, litoral, urbanisme, mobilitat, economia, turisme, demografia, immigració, sanitat, serveis socials, educatius, culturals i esportius. Amb la intenció de reduir el temps necessari per contestar, només es mostra a continuació els punts febles detectats en unes àrees concretes, dels quals es demanava l'opinió i suggeriments d'actuacions que voldrien que es fessin. A cada curs escolar li tocava un qüestionari diferent amb unes determinades àrees. Es va repartir als dos col·legis del municipi: Col·legi S'Auba i Col·legi S'Alzinar a tots els cursos de primària. Dels qüestionaris que ens varen retornar emplenats (182) s'han obtingut els resultats que es mostren a continuació.

1. Economia, turisme, demografia, immigració

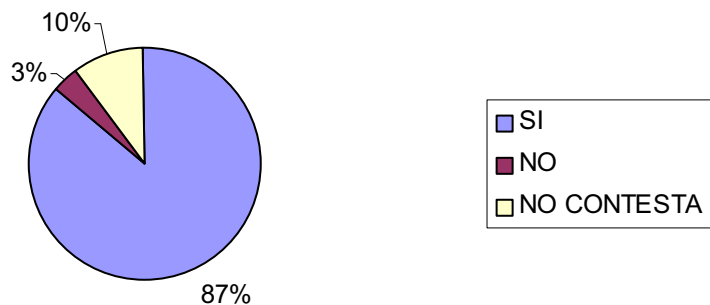
Nombre d'enquestes: 29

Proposa les següents actuacions per esmenar els punts febles detectats? Amb quina prioritat?

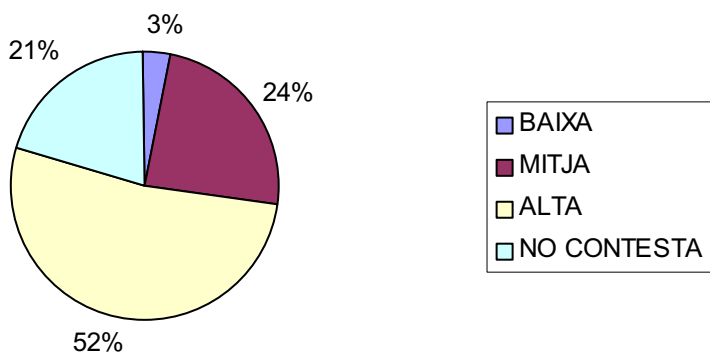
1.1 Economia



2, Desenvolupar noves activitats per anar canviant el model turístic actual

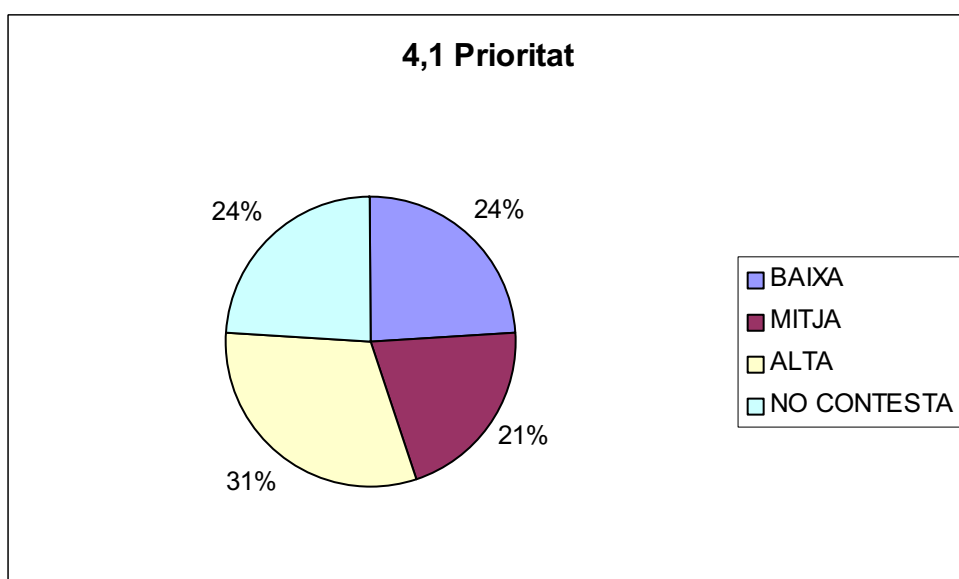
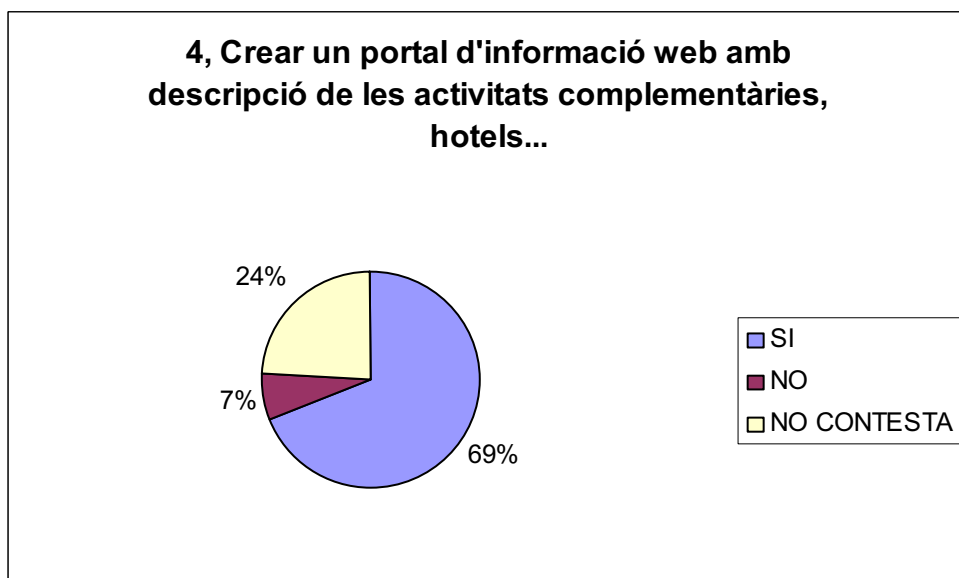
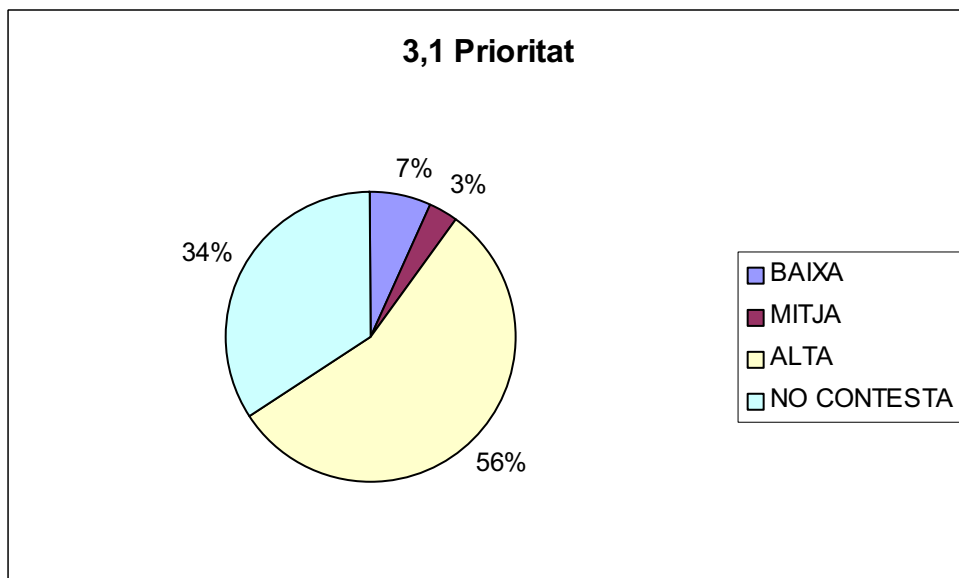


2,1 Prioritat

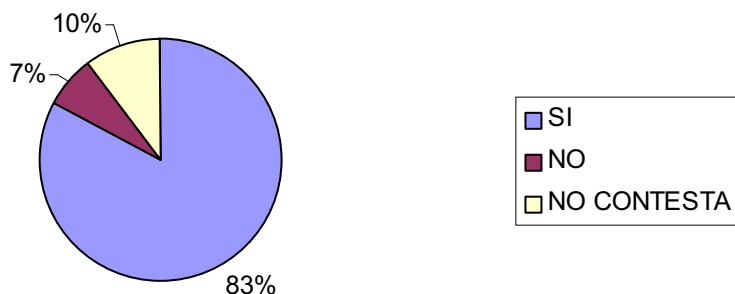


3, Redactar un projecte per a la recuperació del municipi com a destí turístic, especialment per Cala Rajada

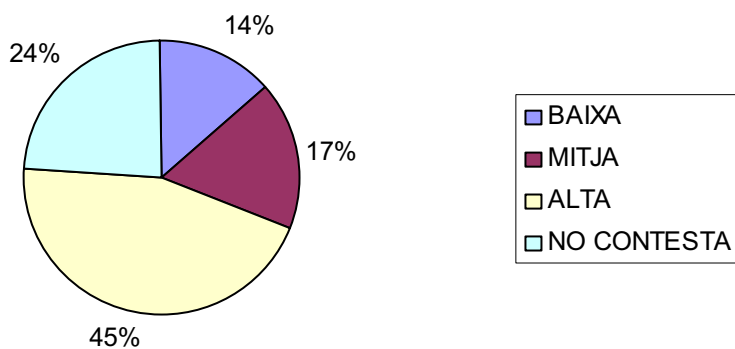




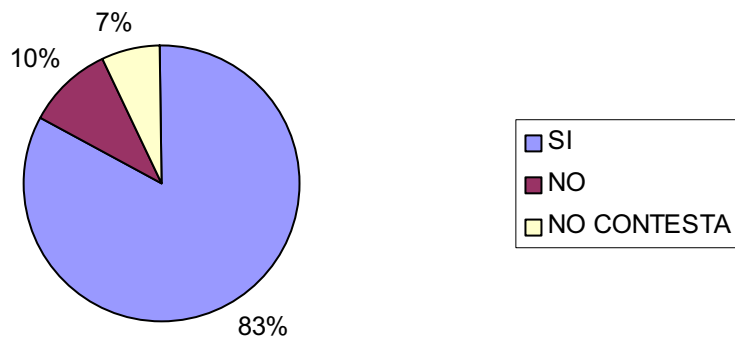
5, Organitzar actes, jornades...al nou centre Cap Vermell

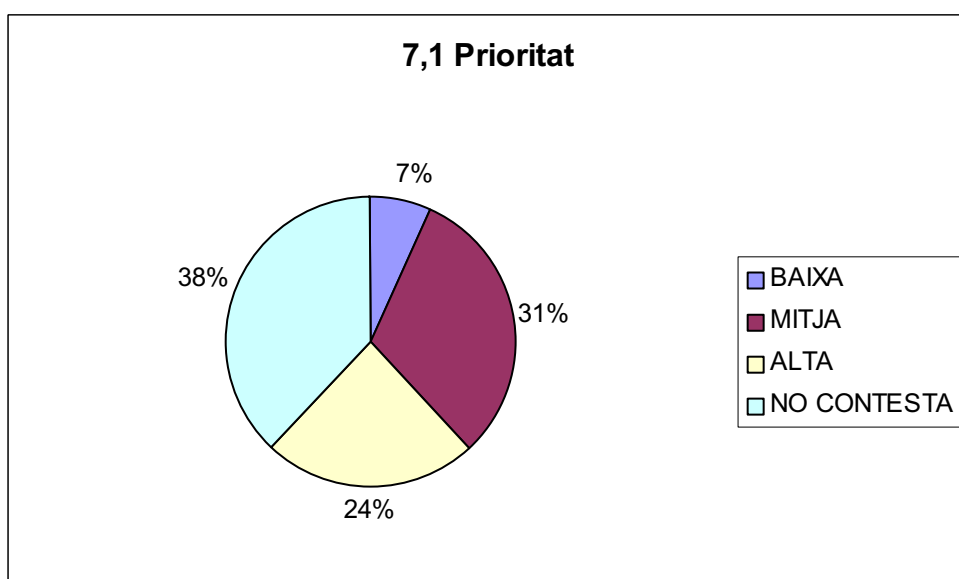
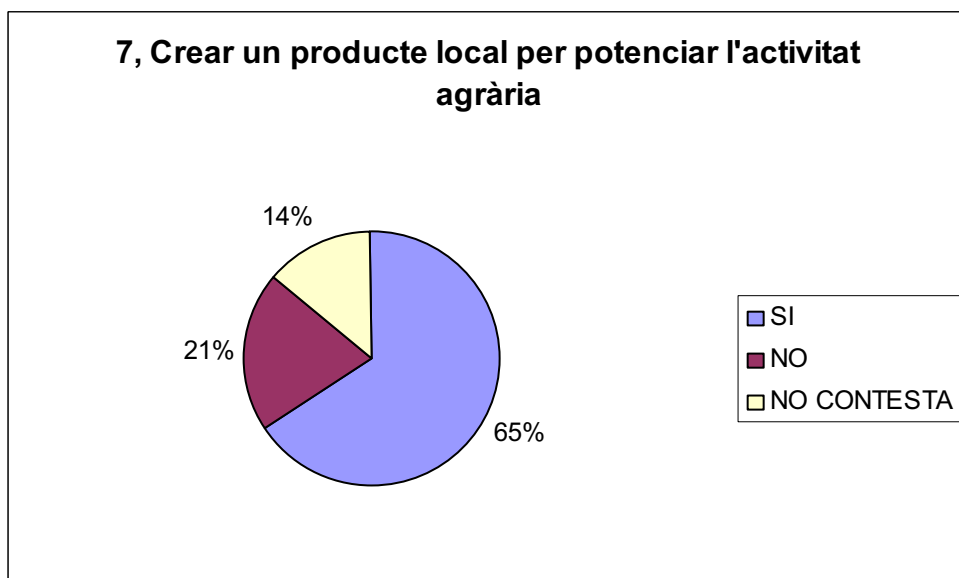
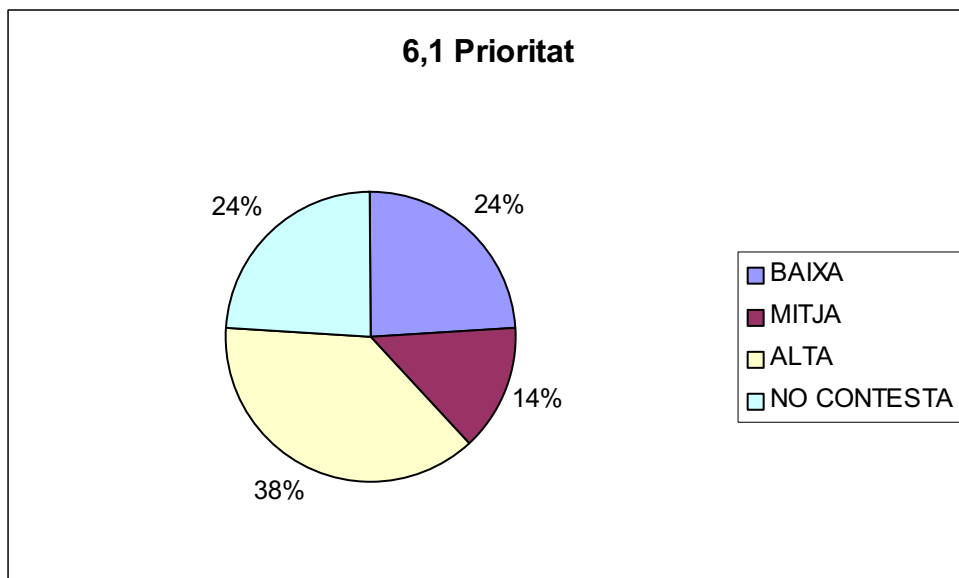


5,1 Prioritat

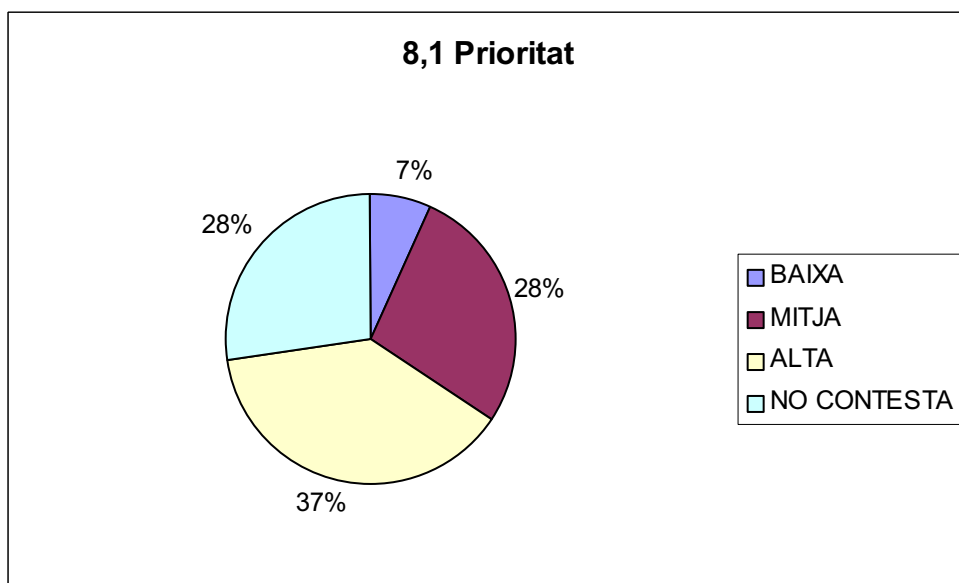
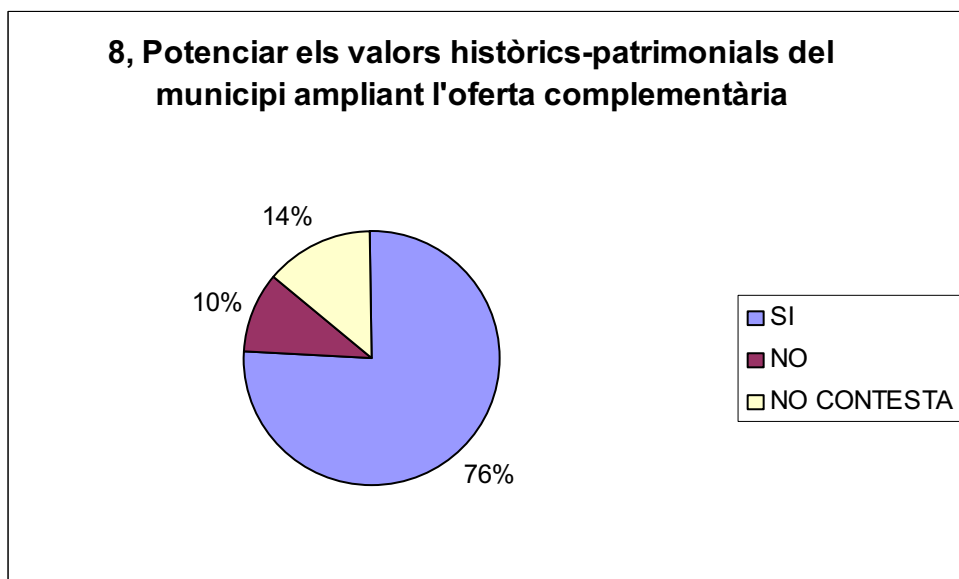


6, Fomentar l'activitat agrària organitzant cursos

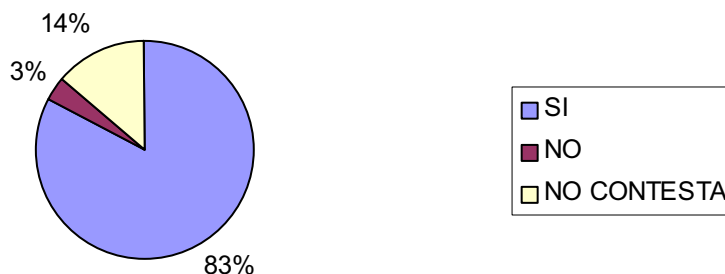




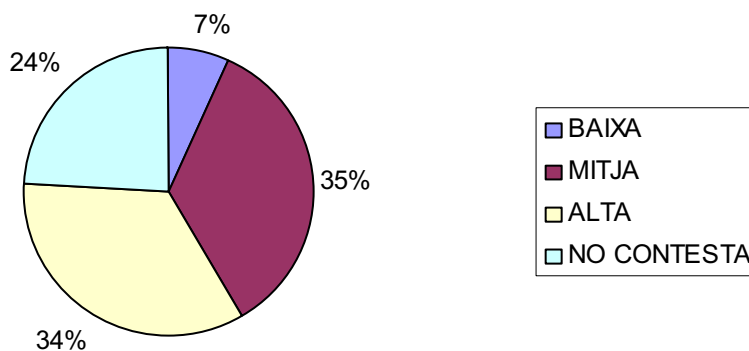
1.2 Turisme



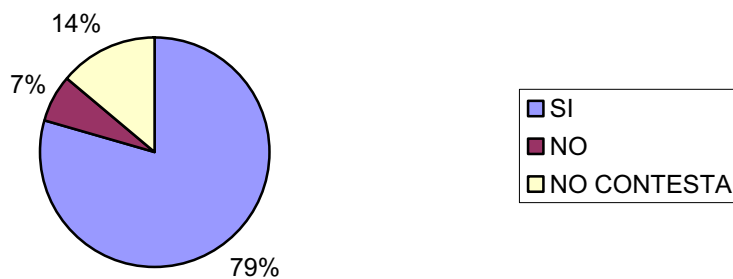
9, Realitzar actuacions per aprofitar les possibilitats del parc natural de Llevant (organitzar visites, més difusió de la informació...)

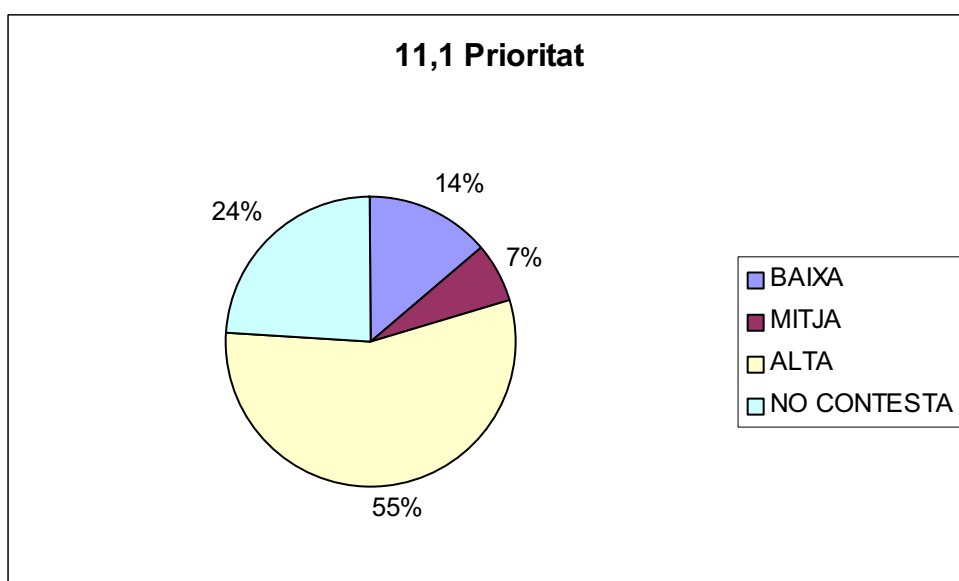
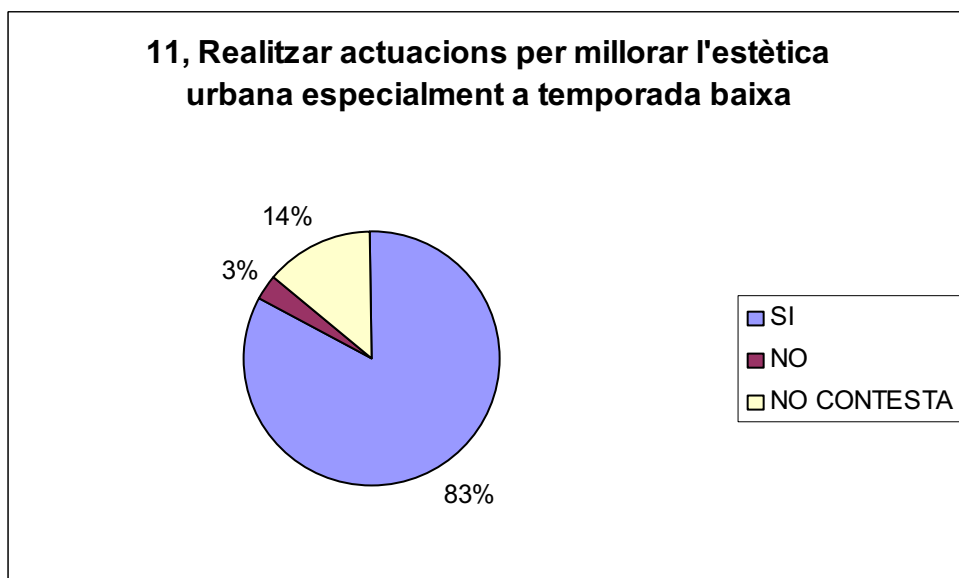
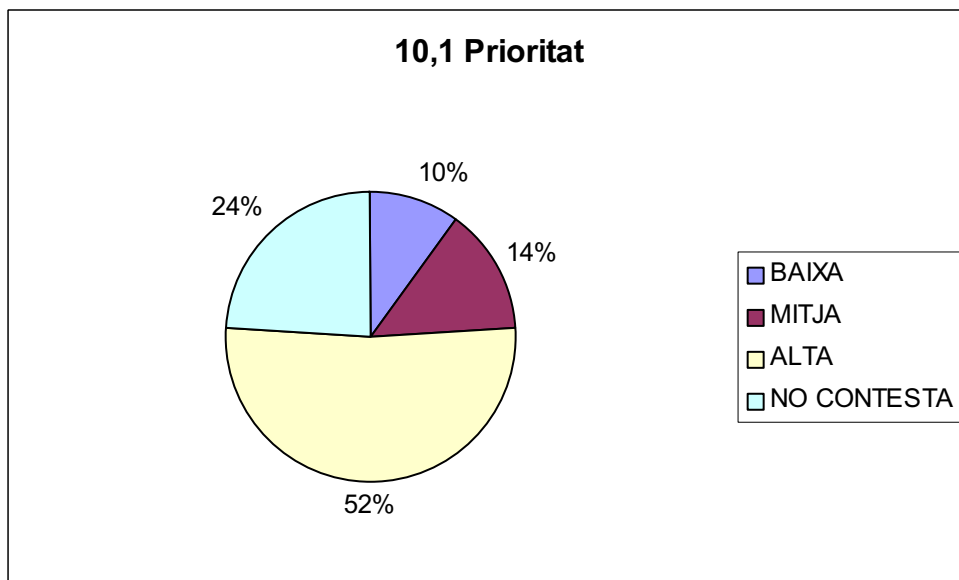


9,1 Prioritat

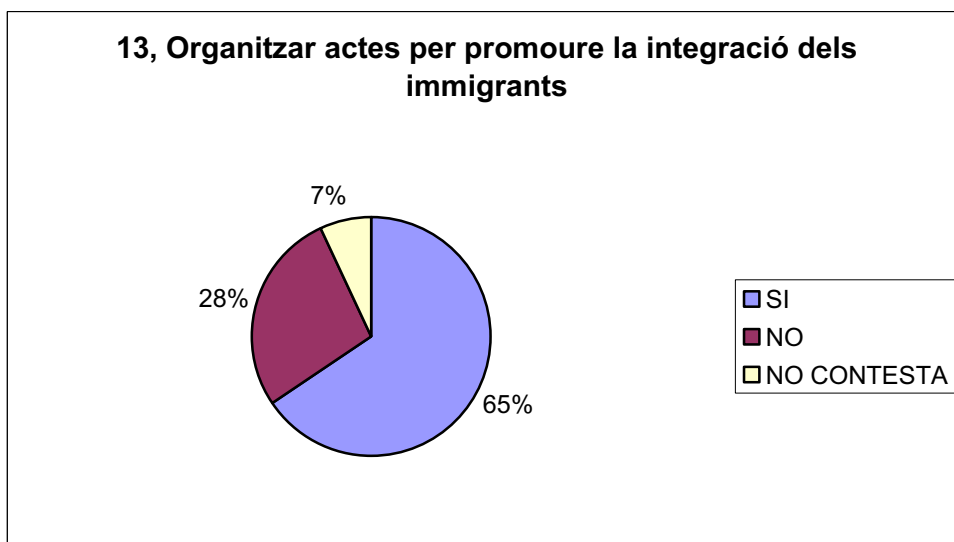
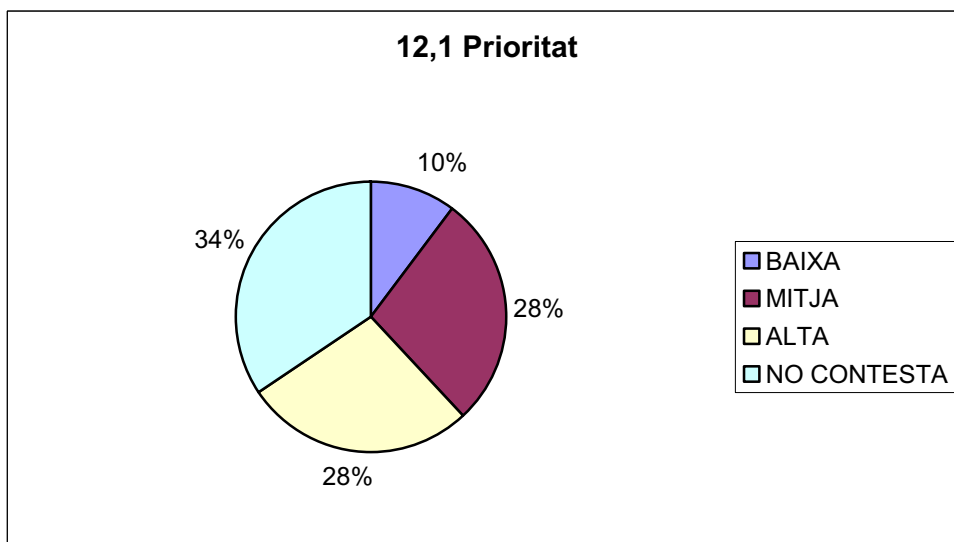
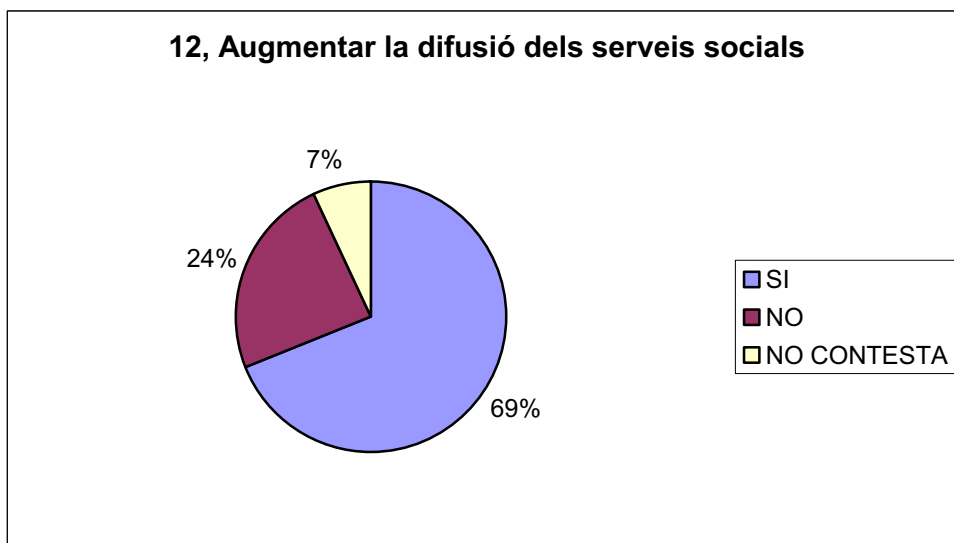


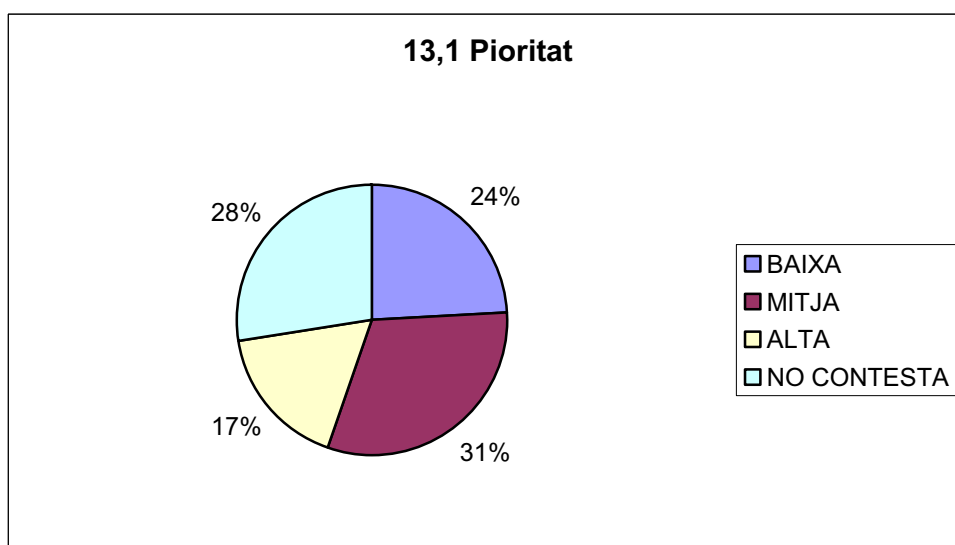
10, Augmentar l'oferta complementària amb la inclusió de rutes de senderisme i rutes cicloturístiques





1.3 Demografia, Immigració



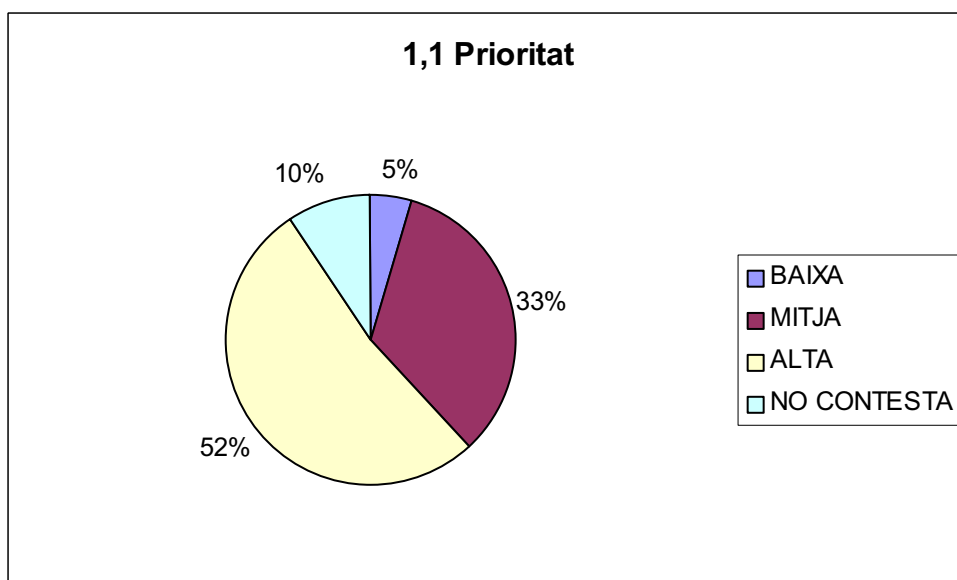
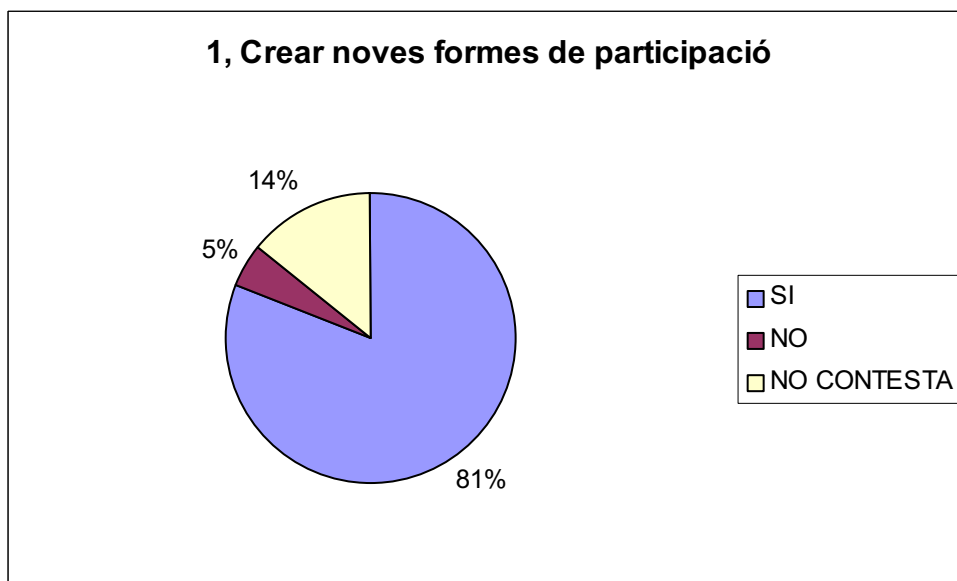


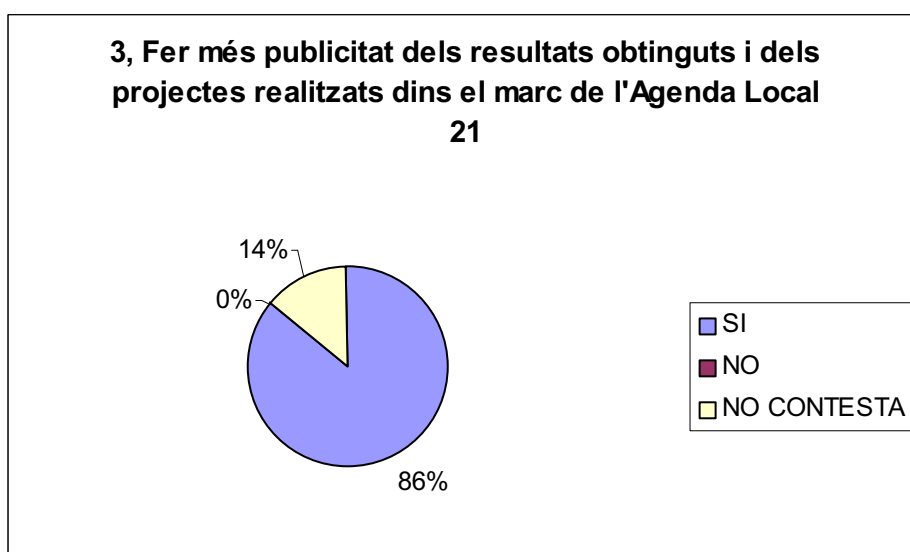
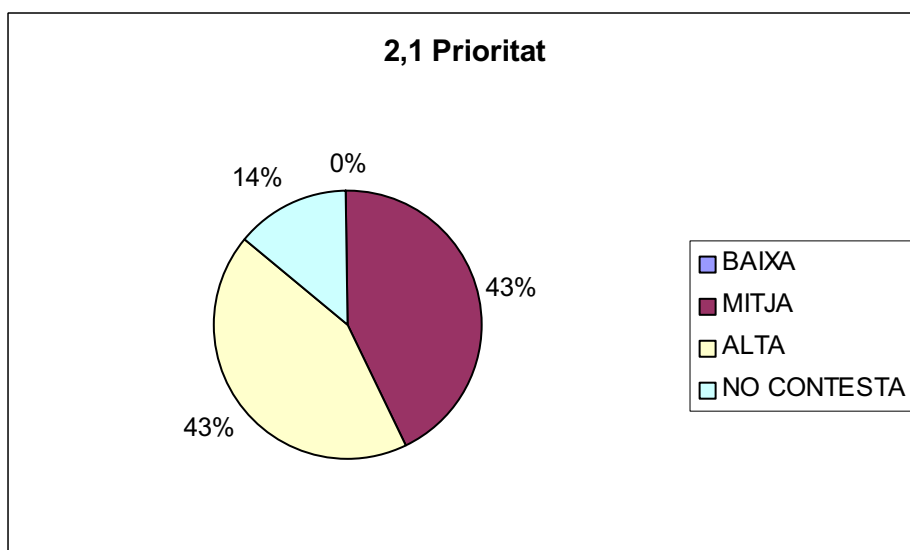
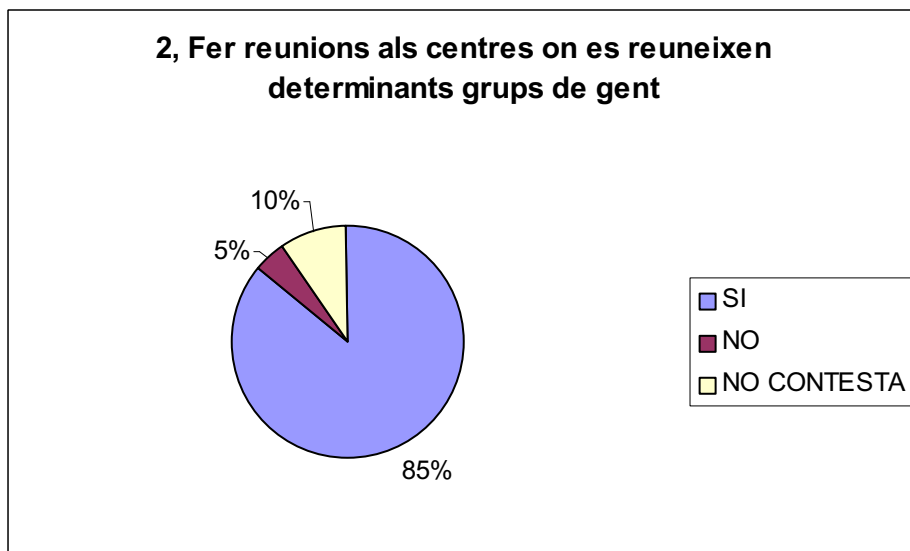
2. Participació ciutadana, aigua, aire

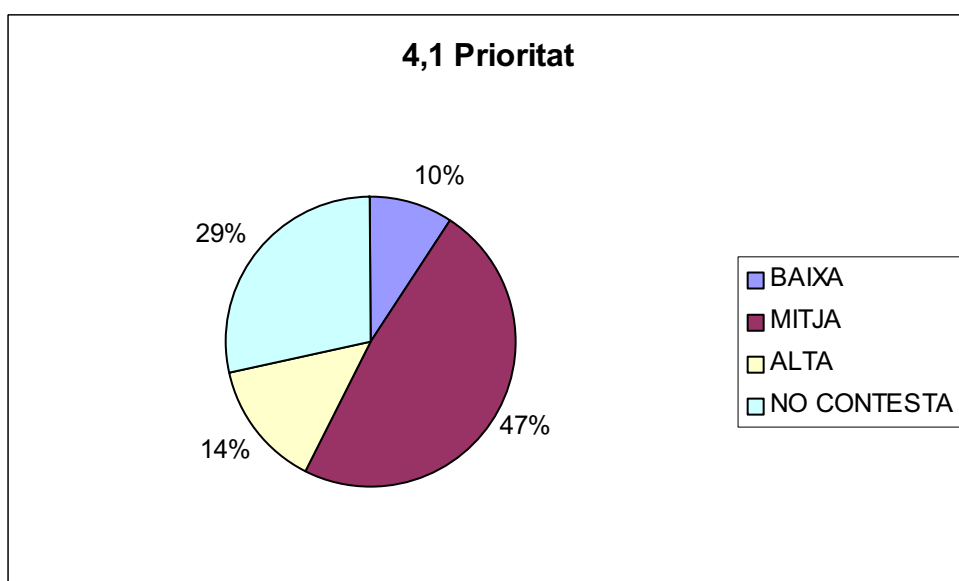
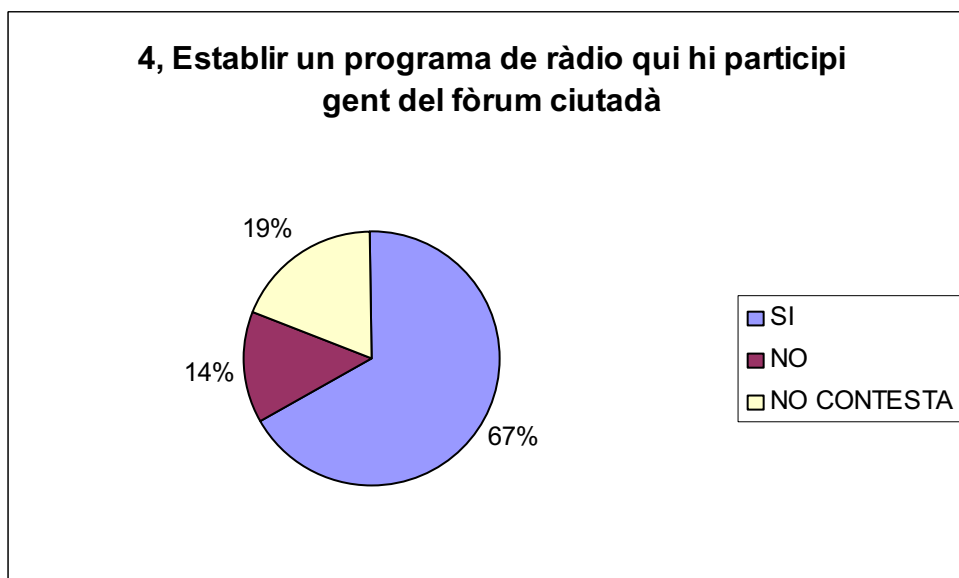
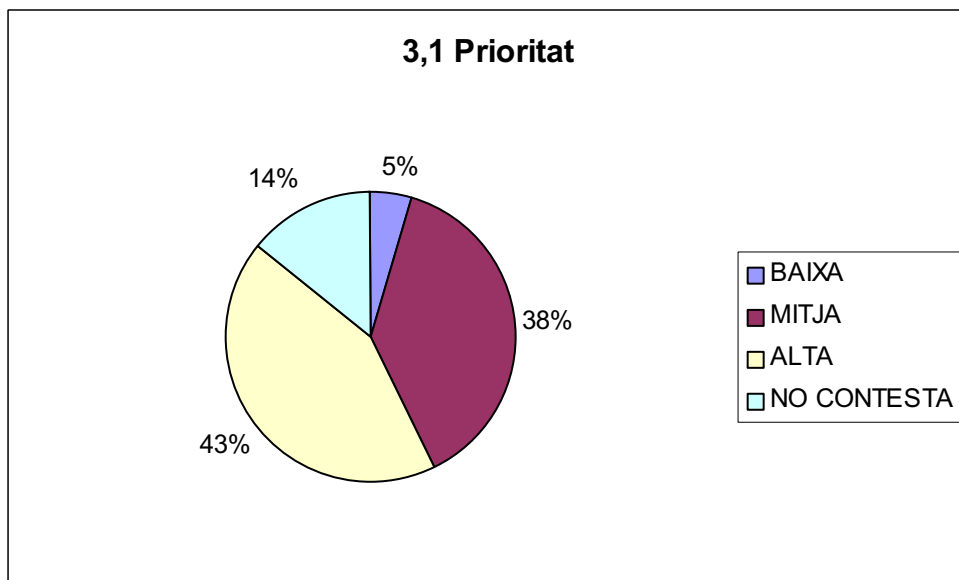
Nombre d'enquestes: 21

Proposa les següents actuacions per esmenar els punts febles detectats? Amb quina prioritat?

2.1. Participació ciutadana





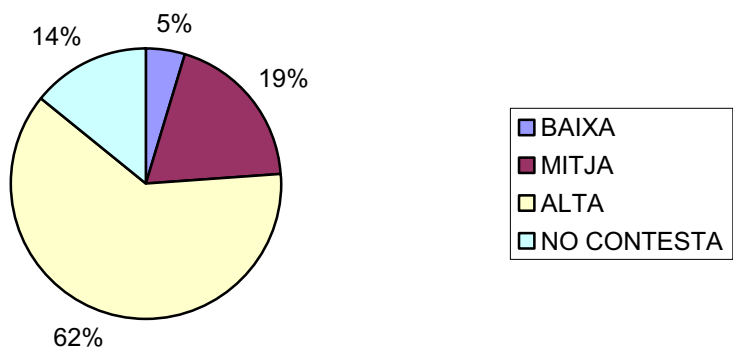


2.2 Aigua

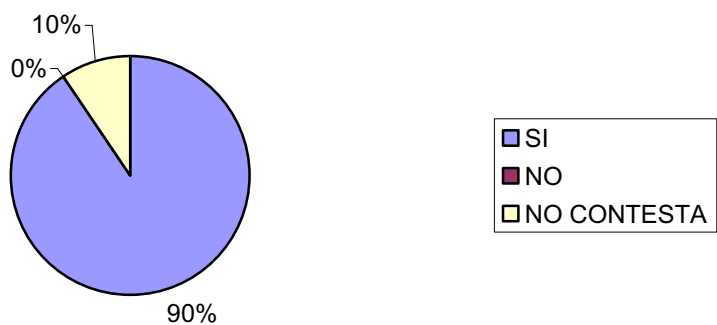
5, Elaborar i executar un projecte d'activació de l'agricultura aprofitant la canalització de l'aigua depurada per reutilitzar pel reg, per treure un producte local amb un atractiu turístic

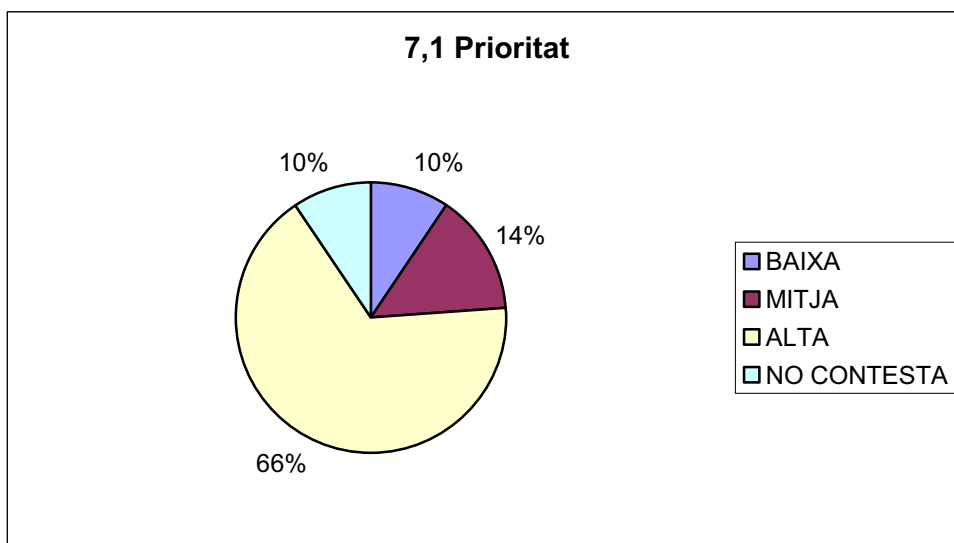
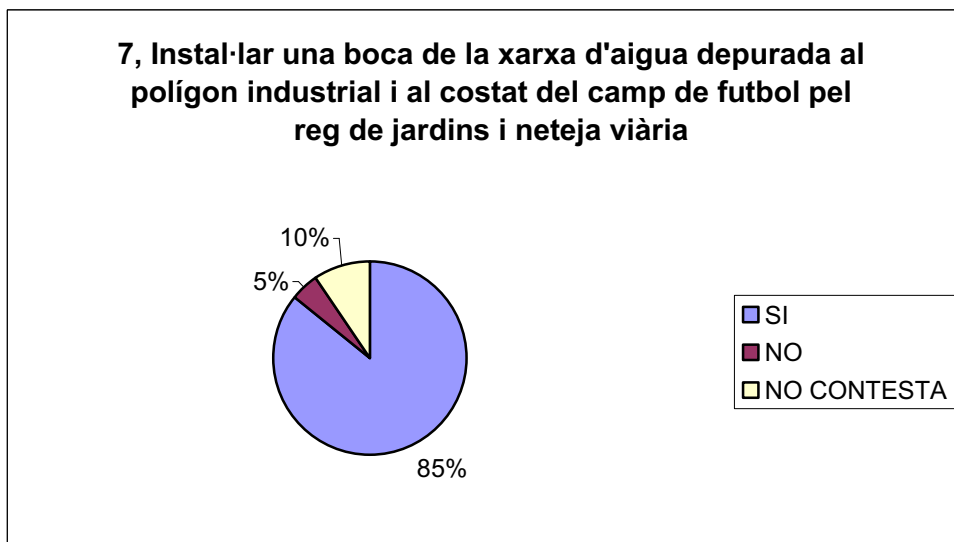
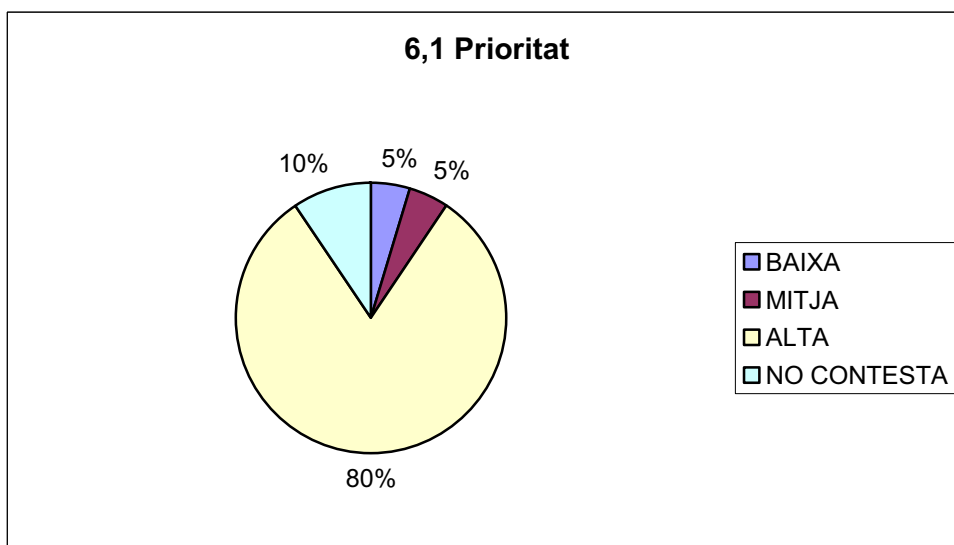


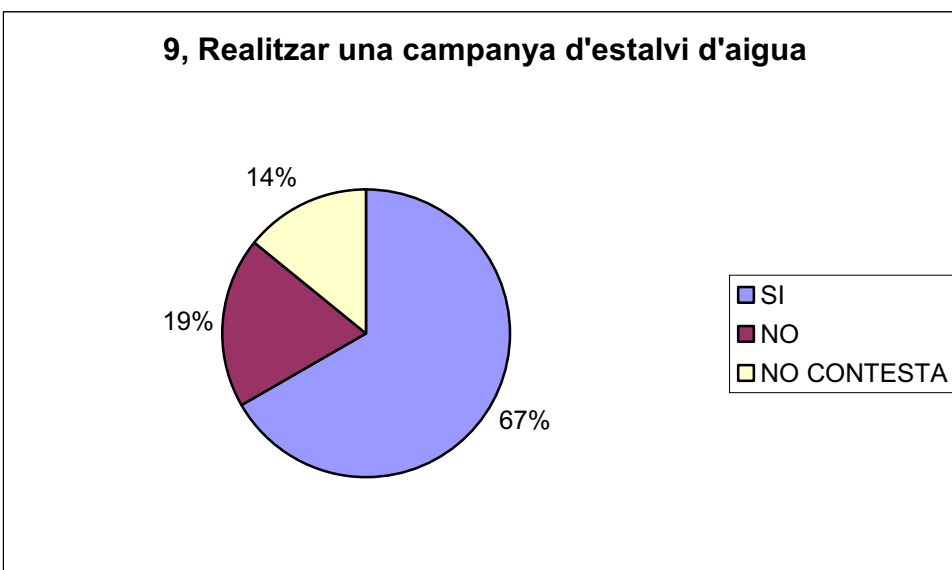
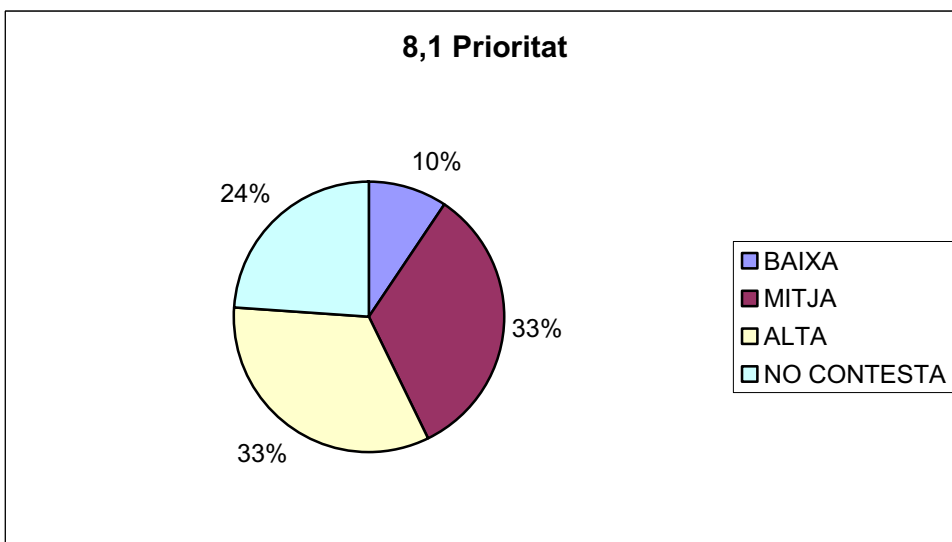
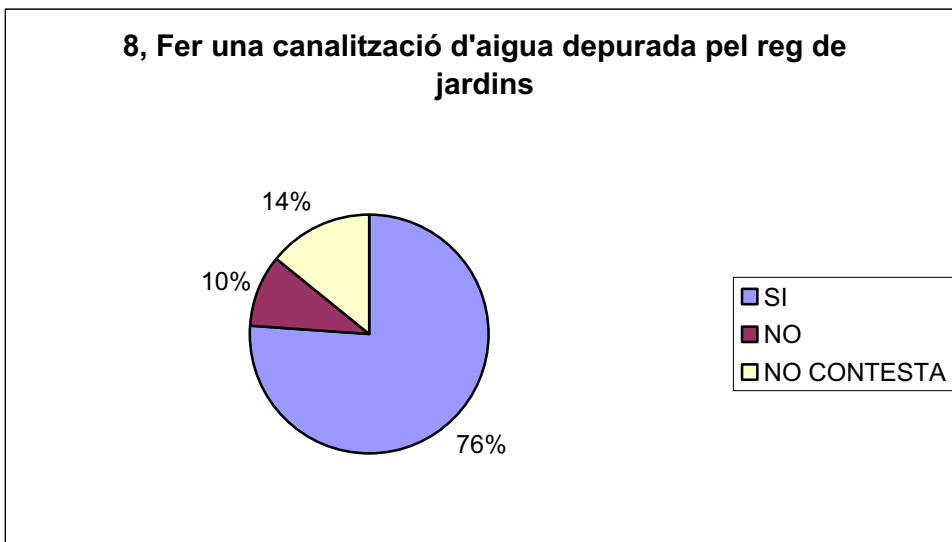
5,1 Prioritat

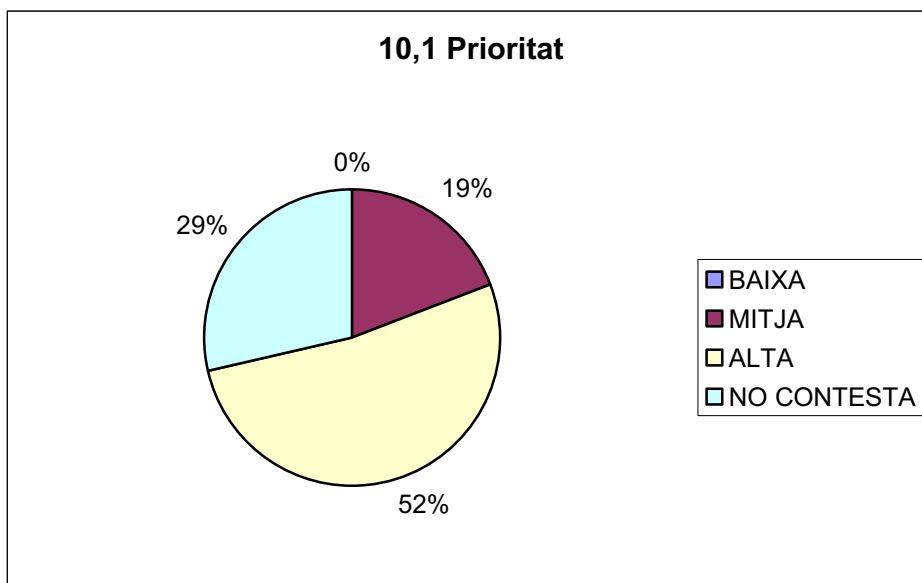
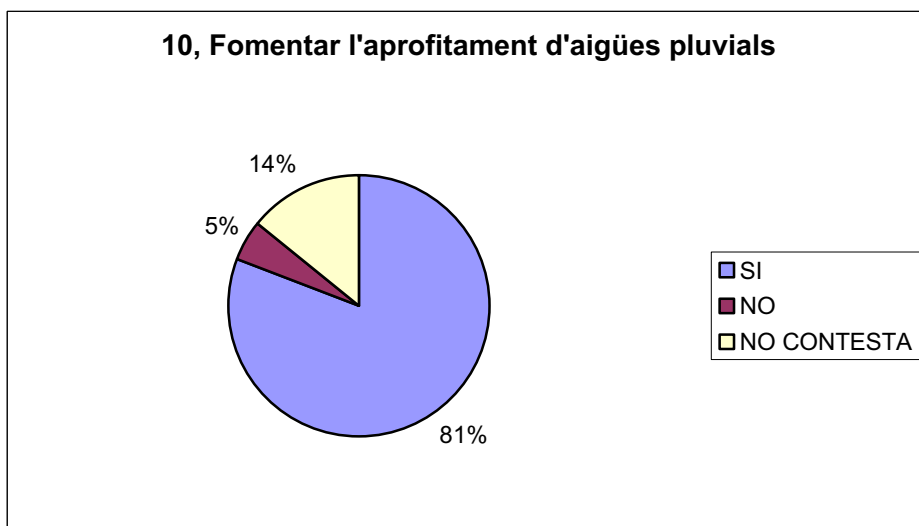
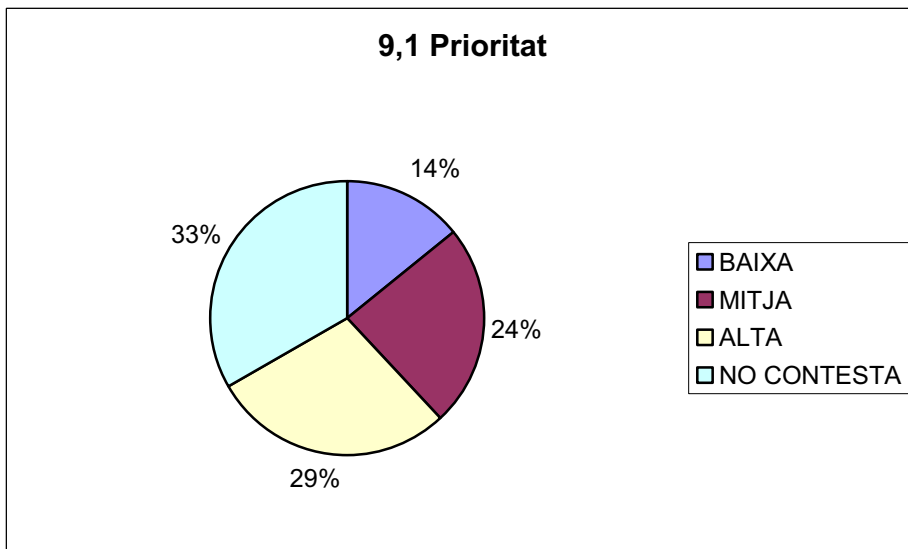


6, Reparar la xarxa d'aigua potable per disminuir les fuites d'aigua

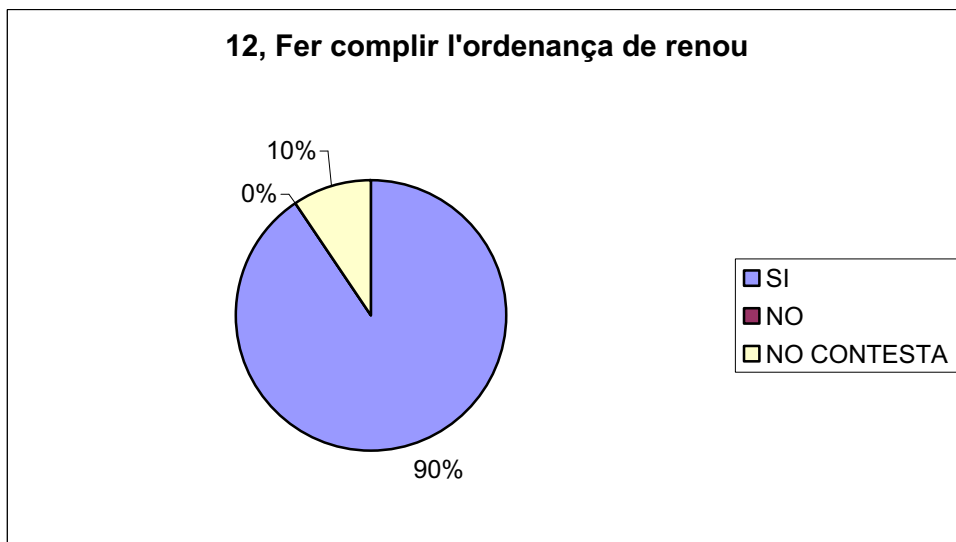
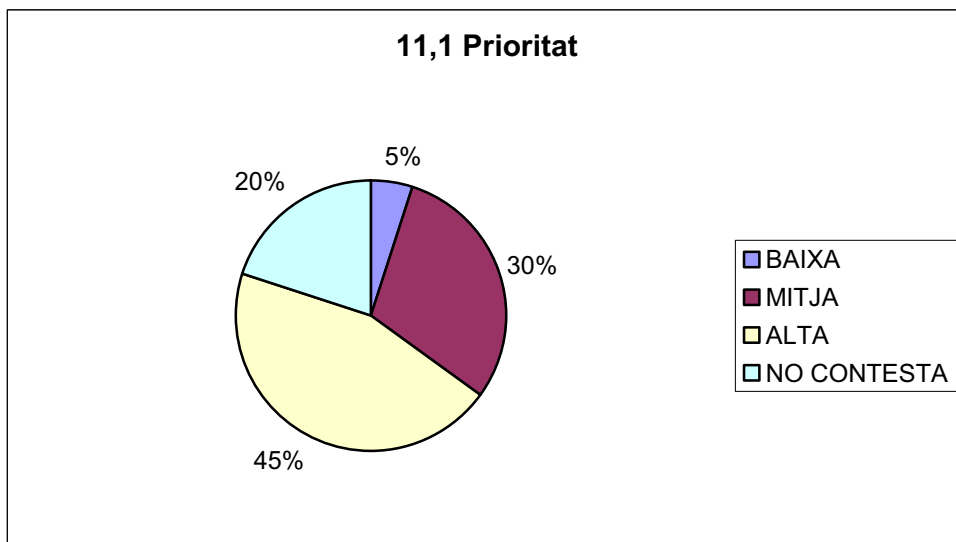
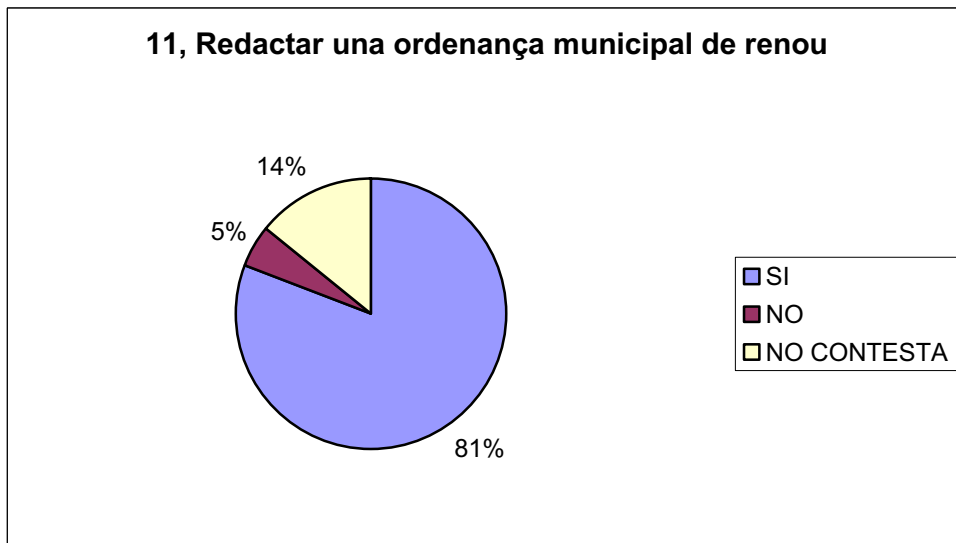


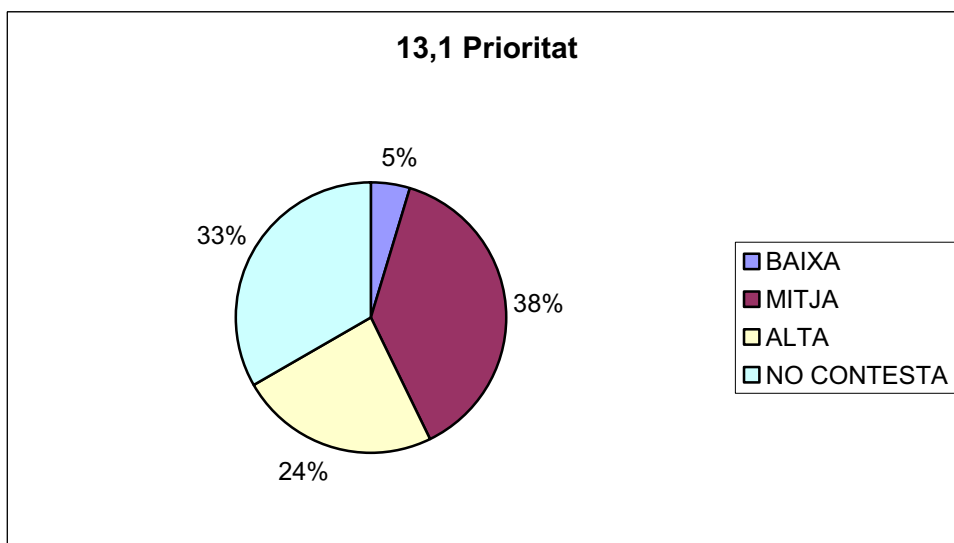
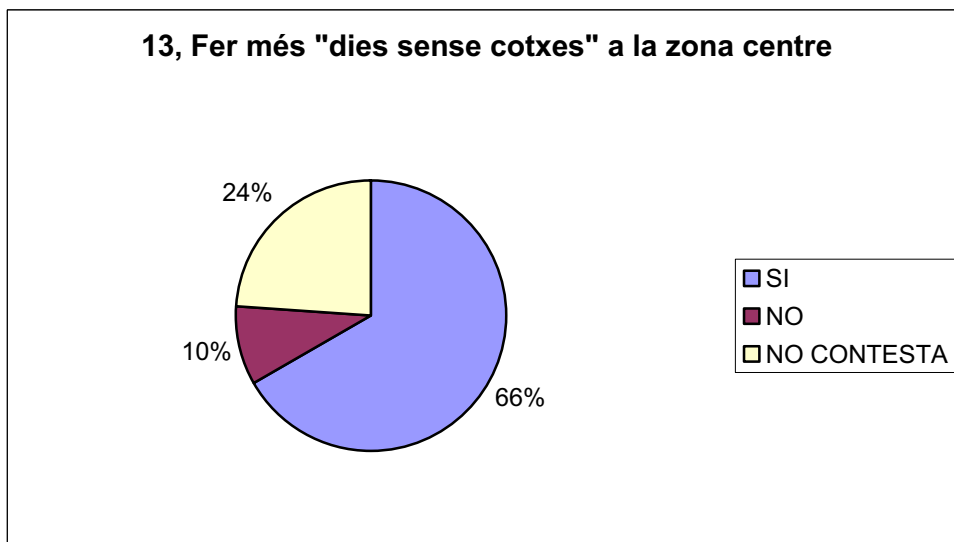
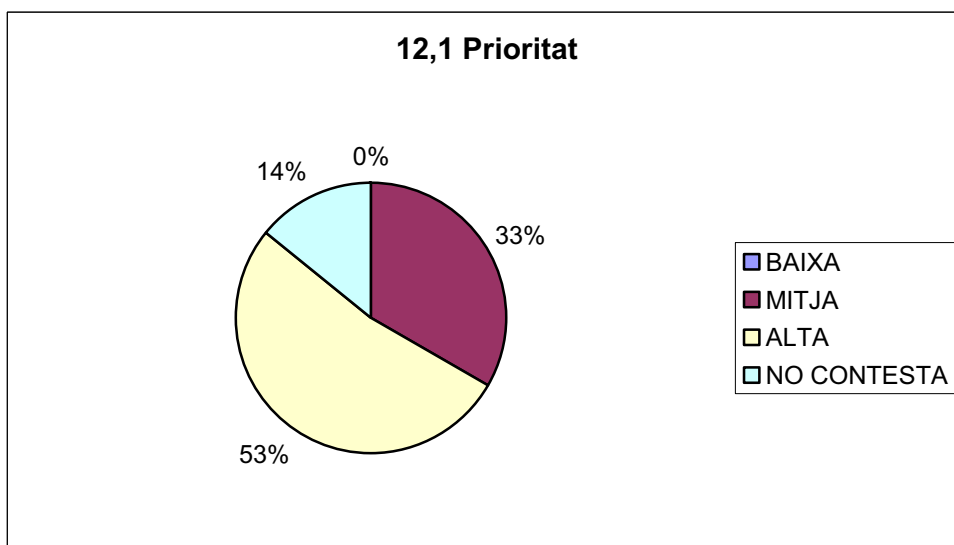


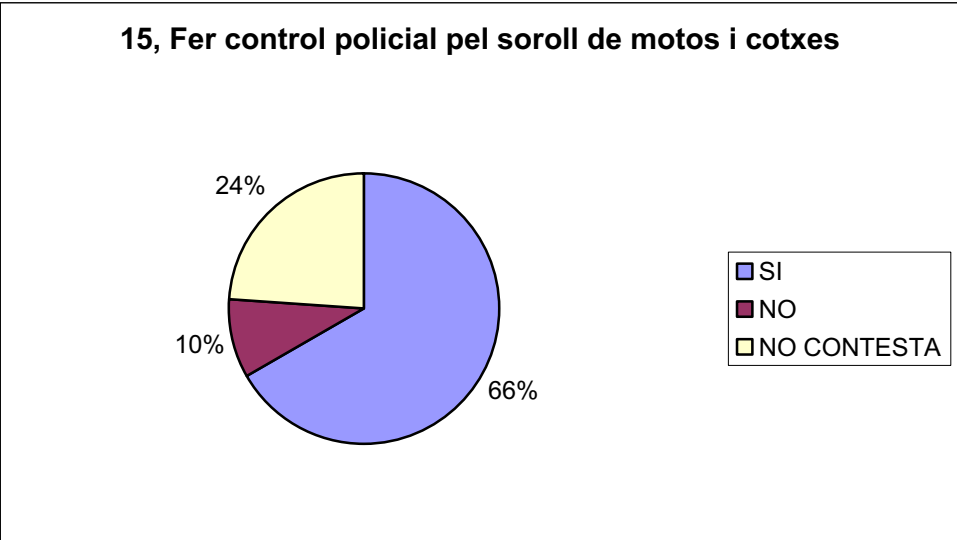
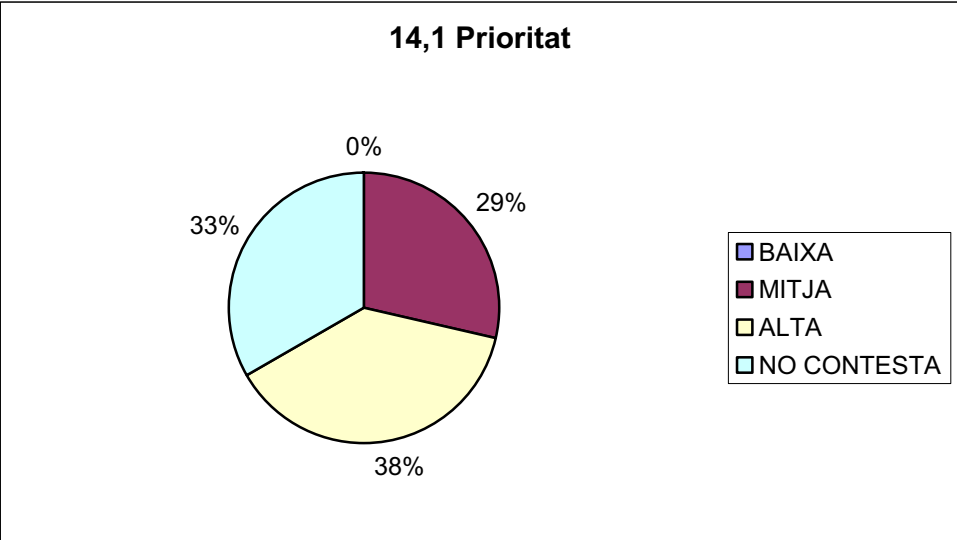
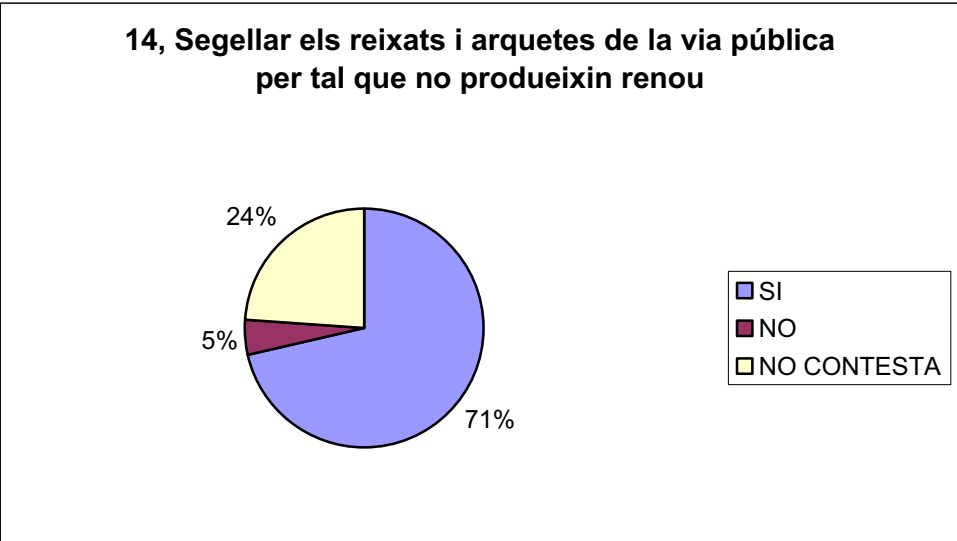


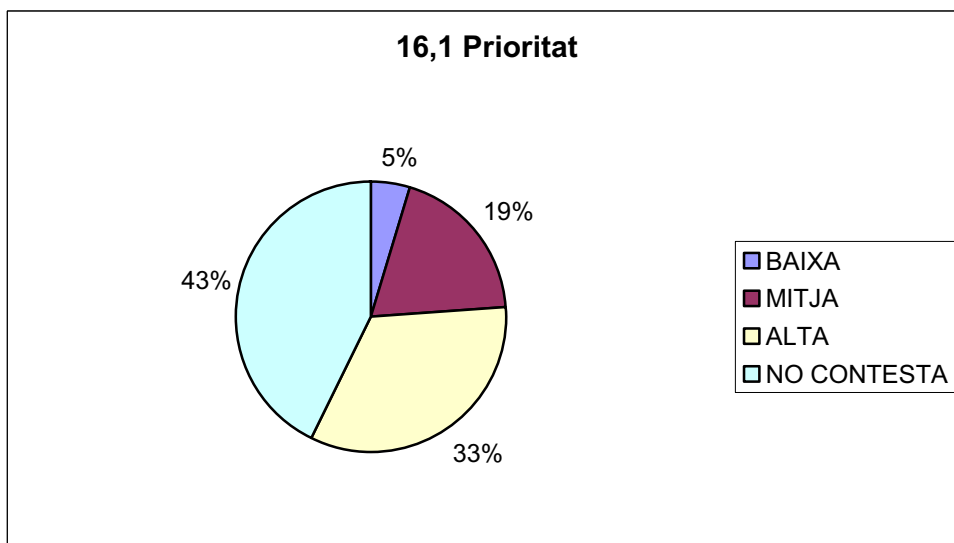
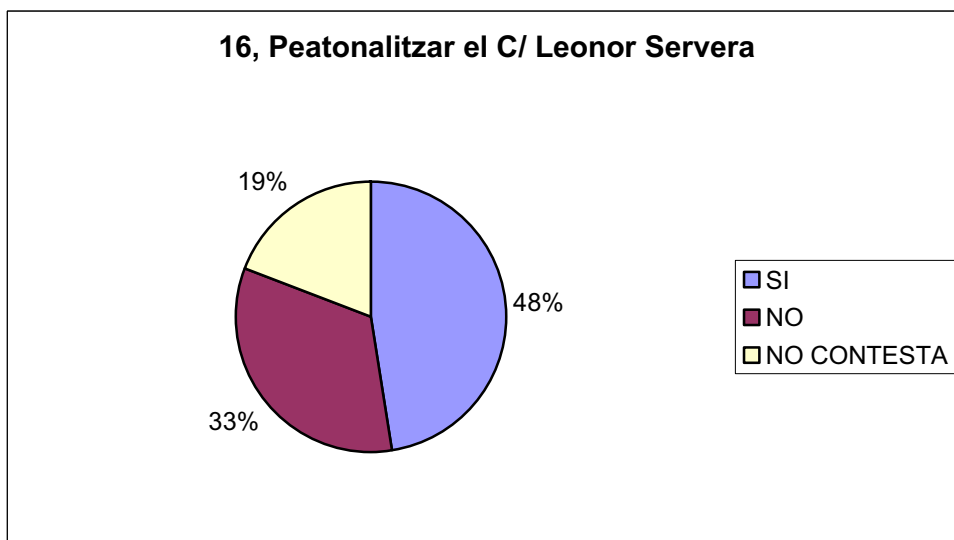
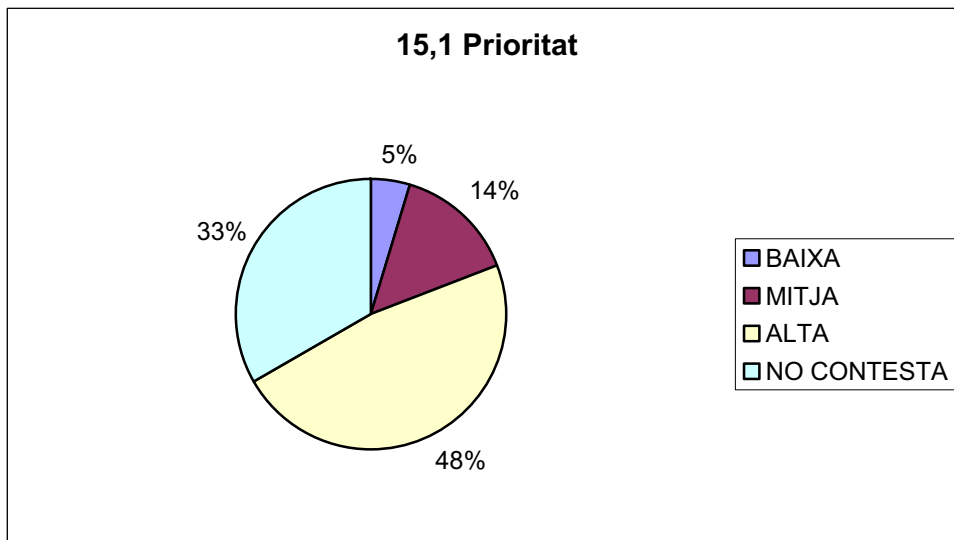


2.3. Aire







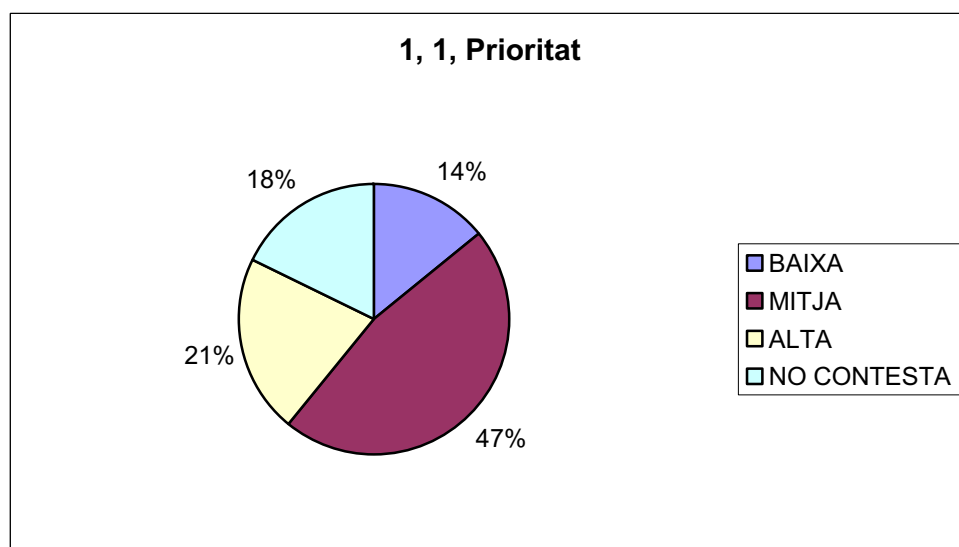
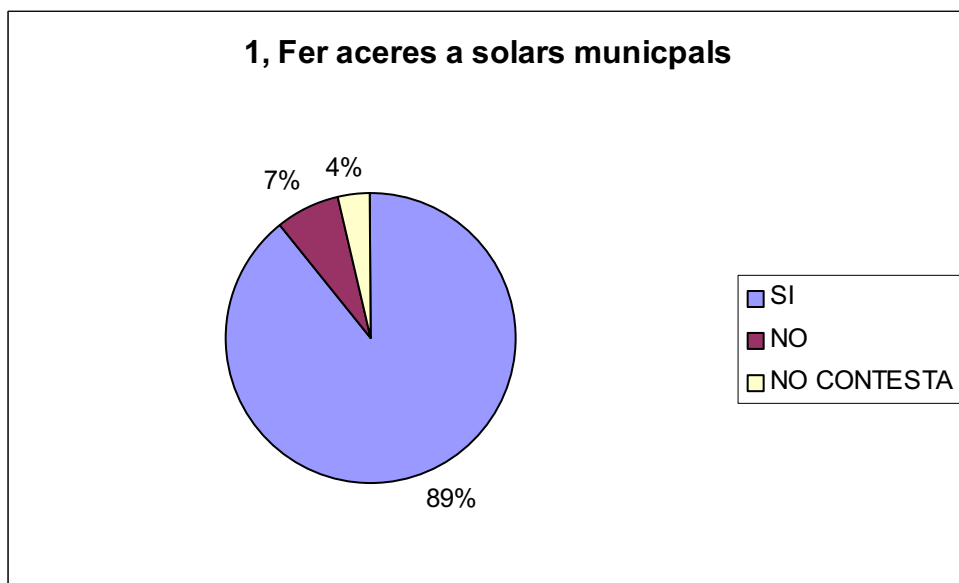


3. Urbanisme, mobilitat

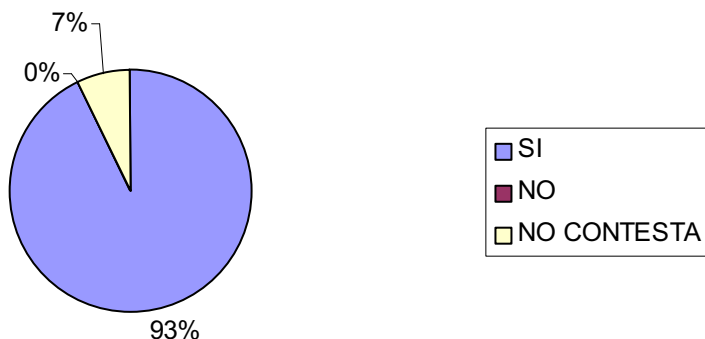
Nombre d'enquestes: 28

Proposa les següents actuacions per esmenar els punts febles detectats? Amb quina prioritat?

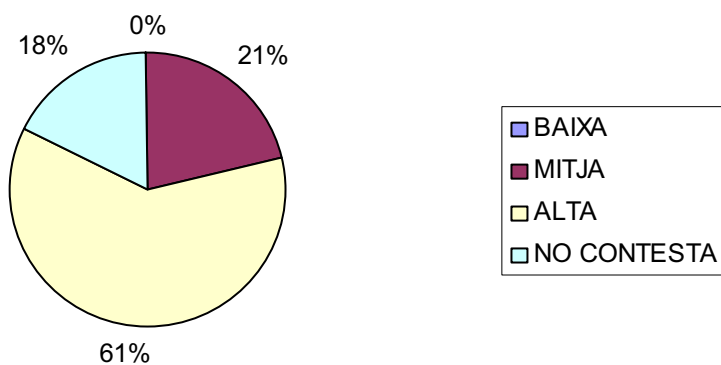
3.1. Urbanisme



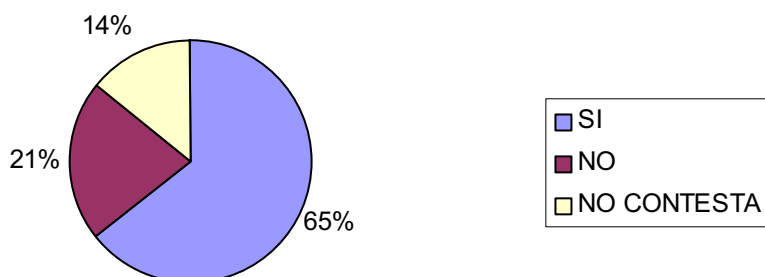
2, Realitzar obres de millora del paviment a la via pública

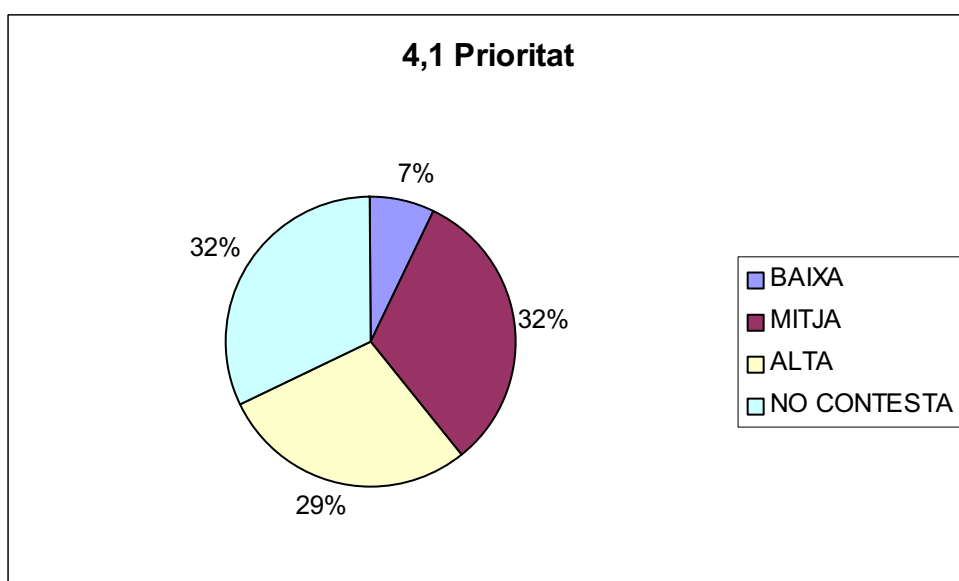
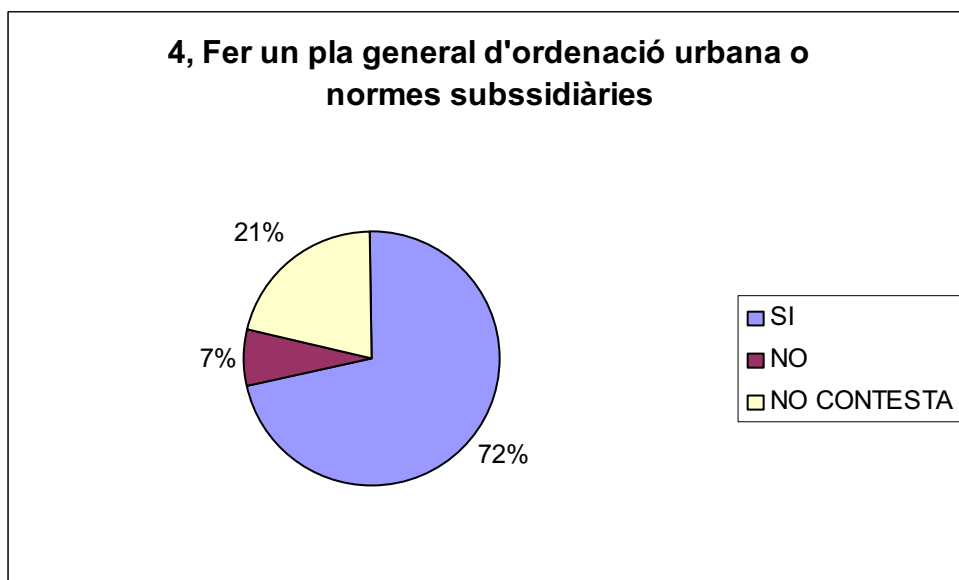
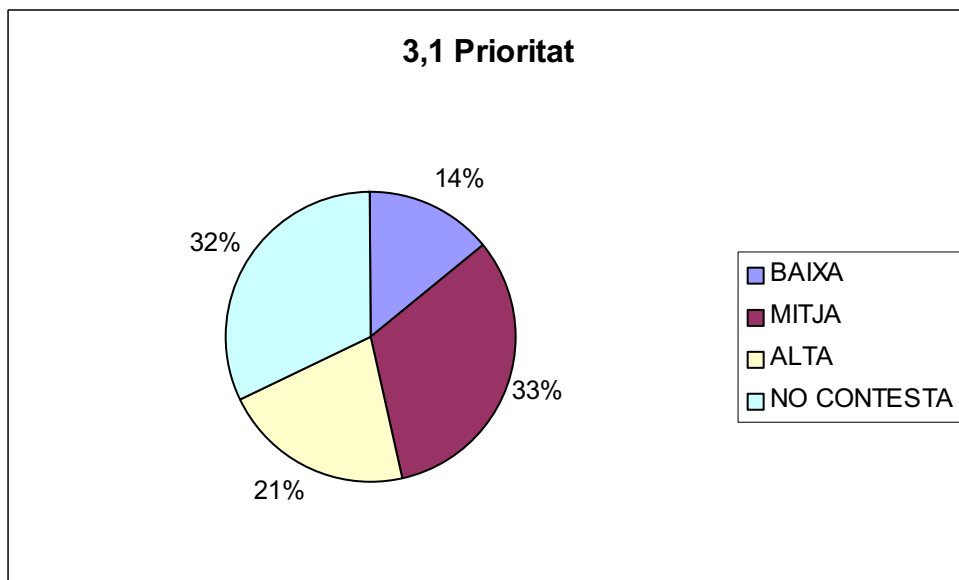


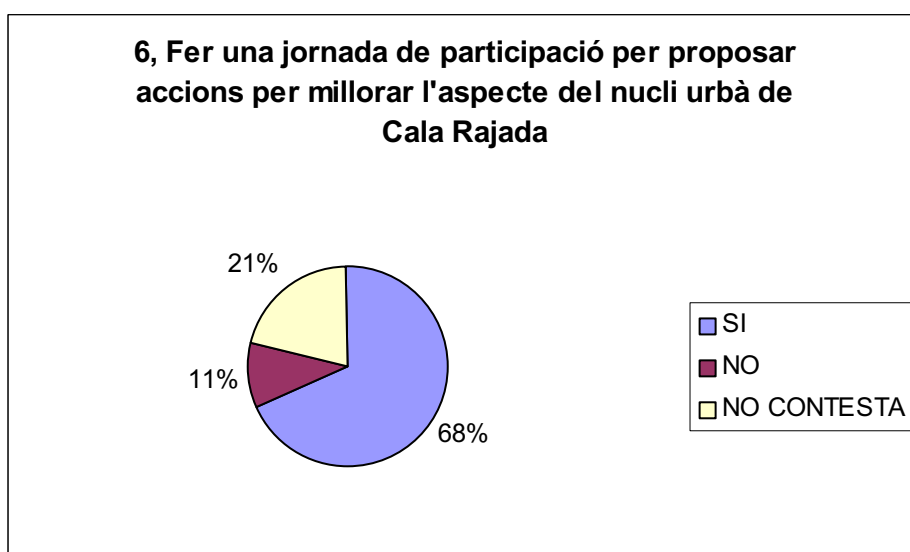
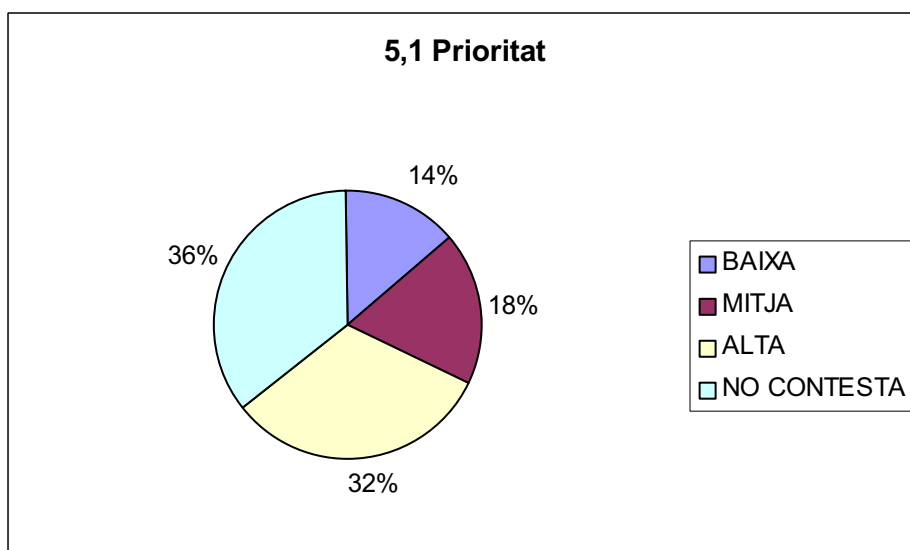
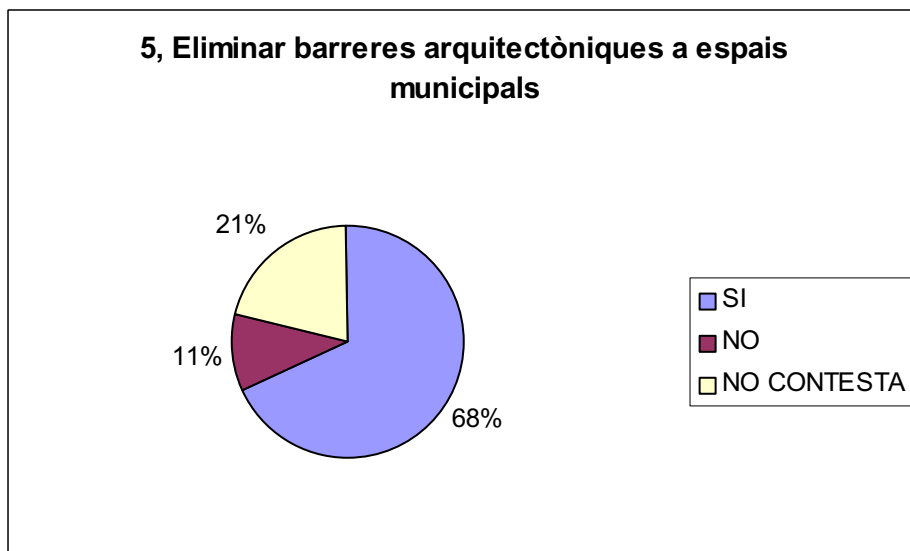
2,1 Prioritat

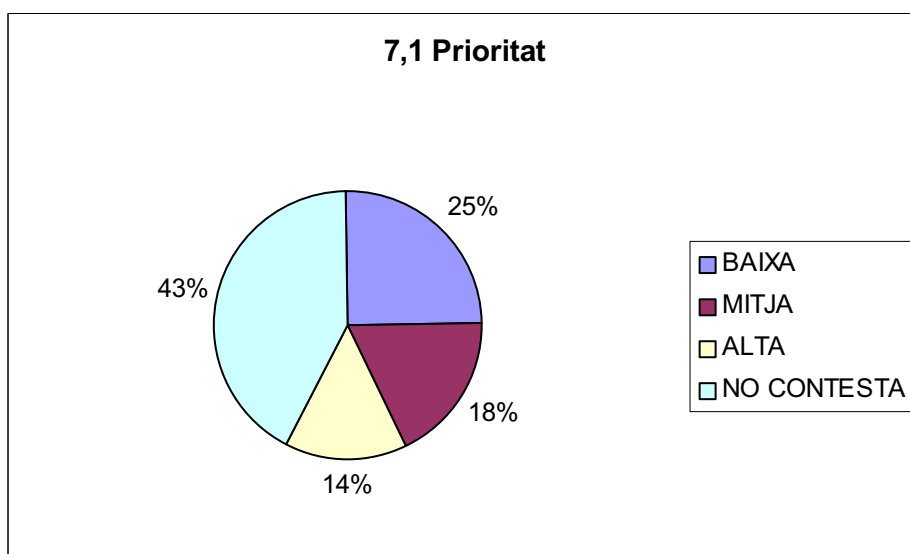
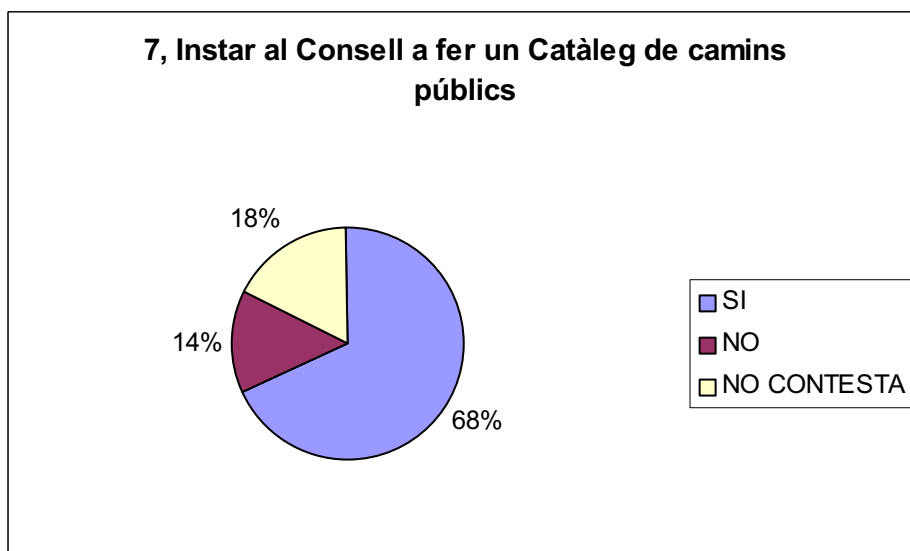
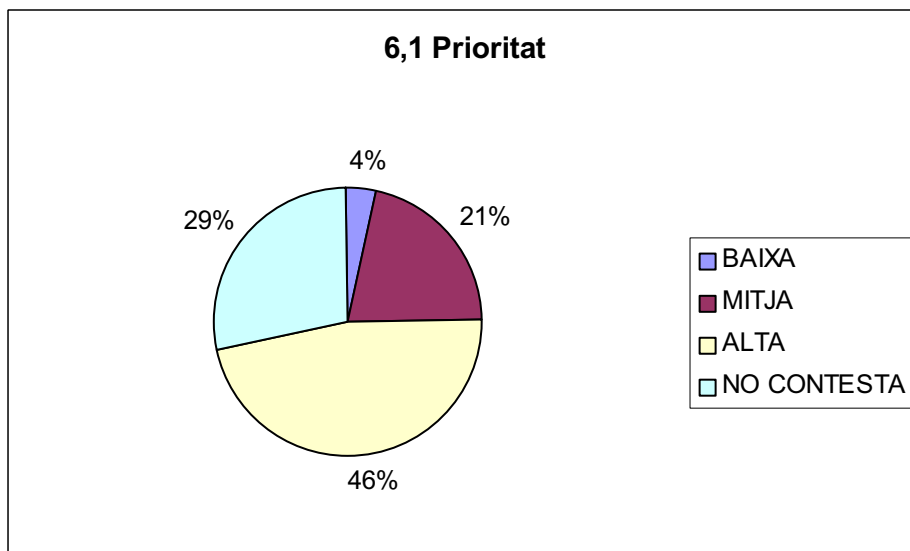


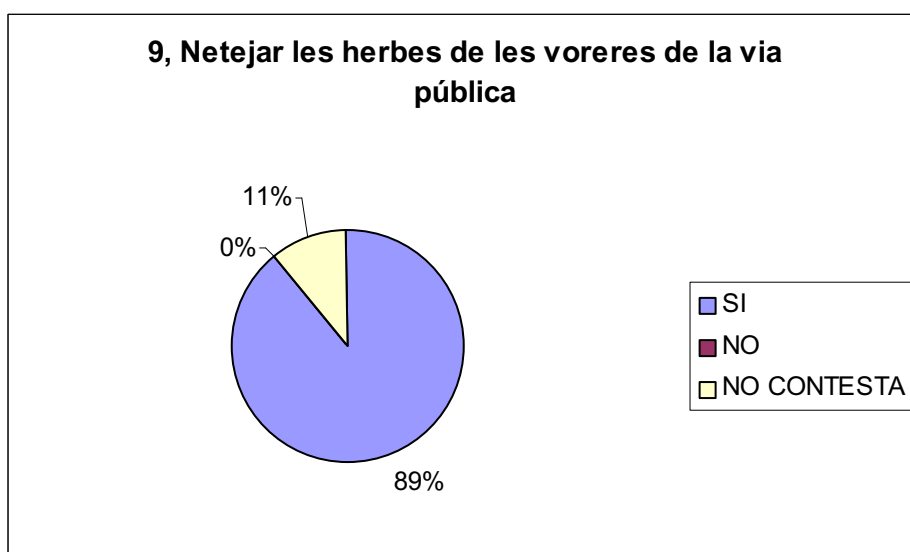
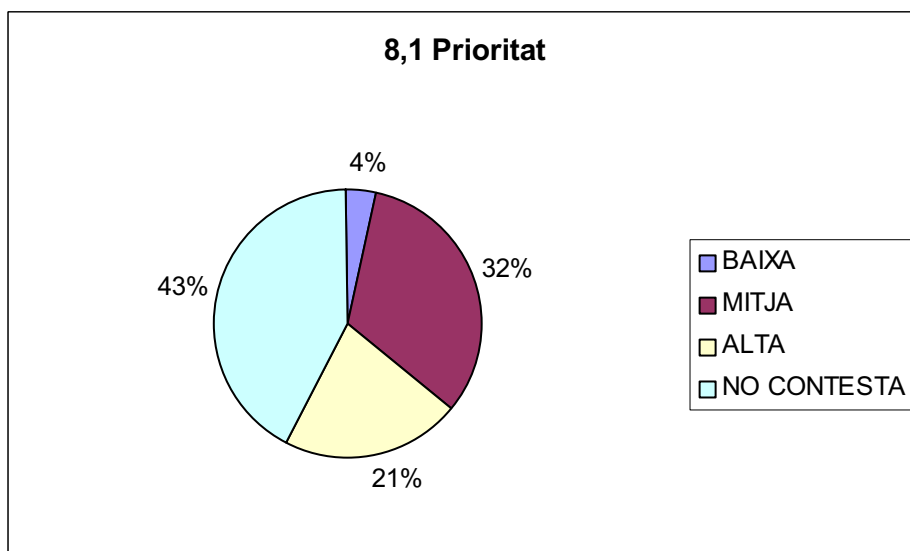
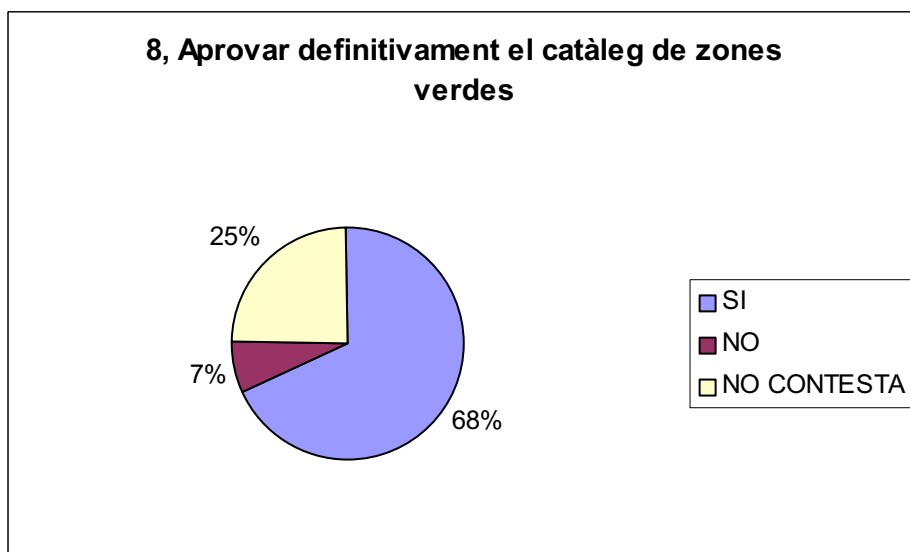
3, Augmentar el control en l'ocupació de la via pública per obres i contenidors

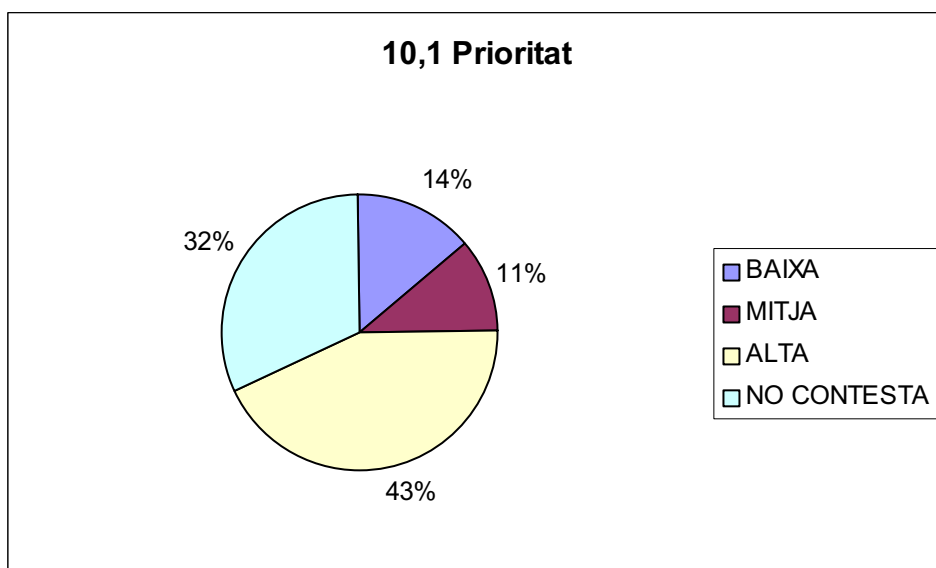
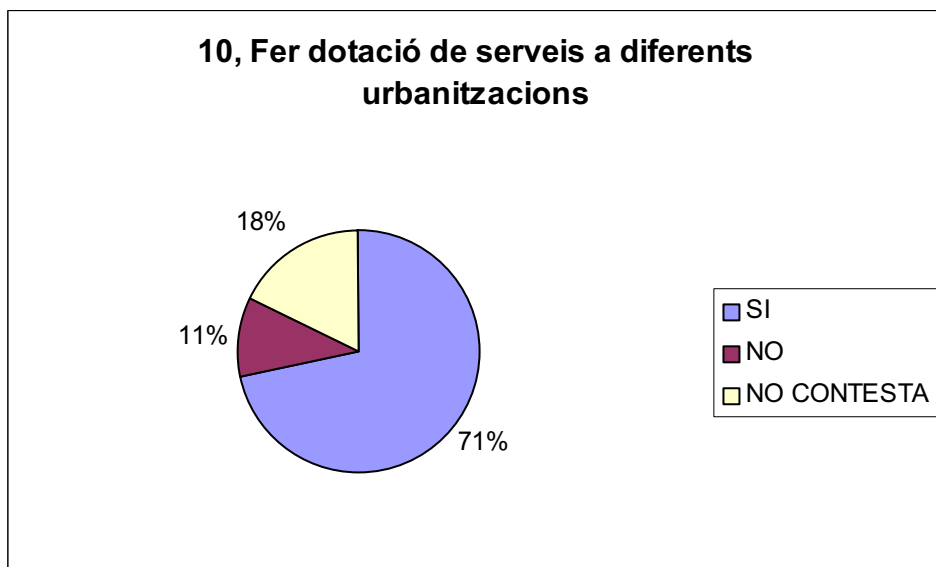
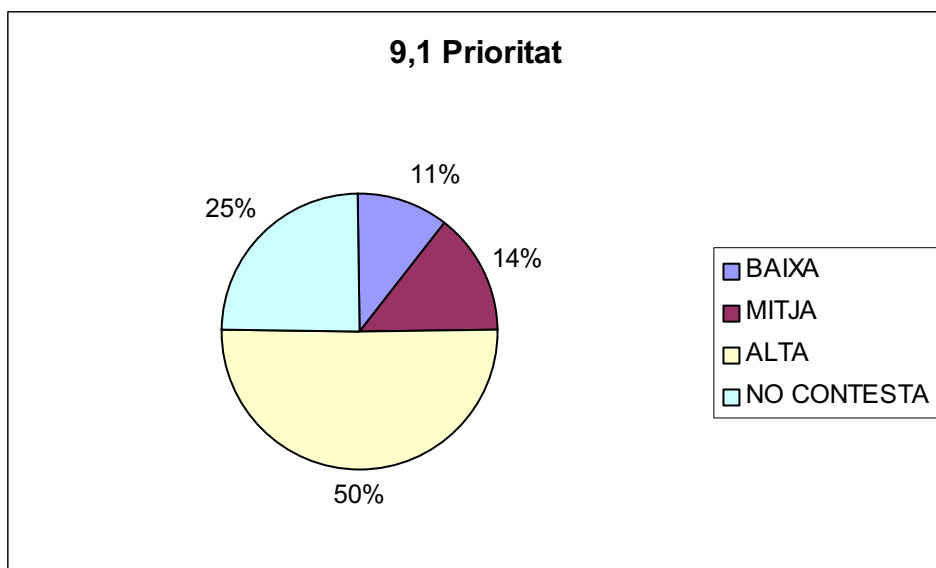




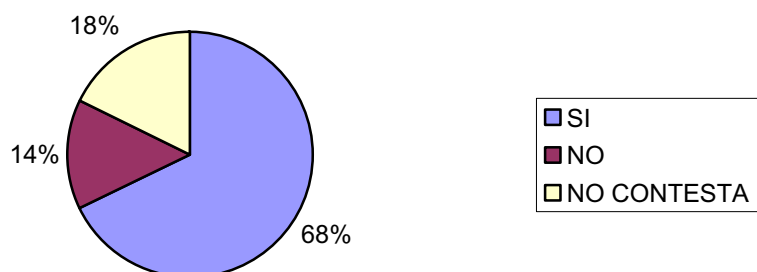




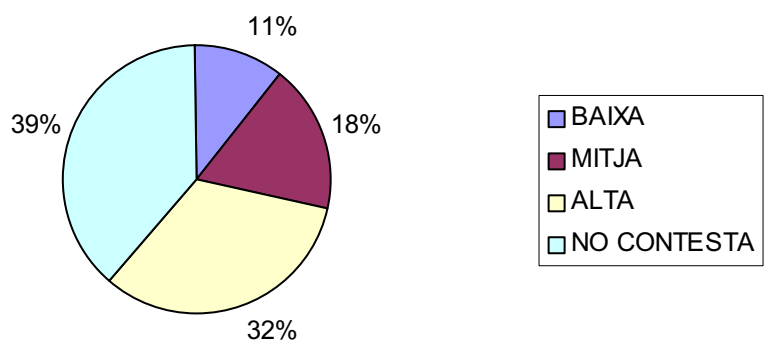




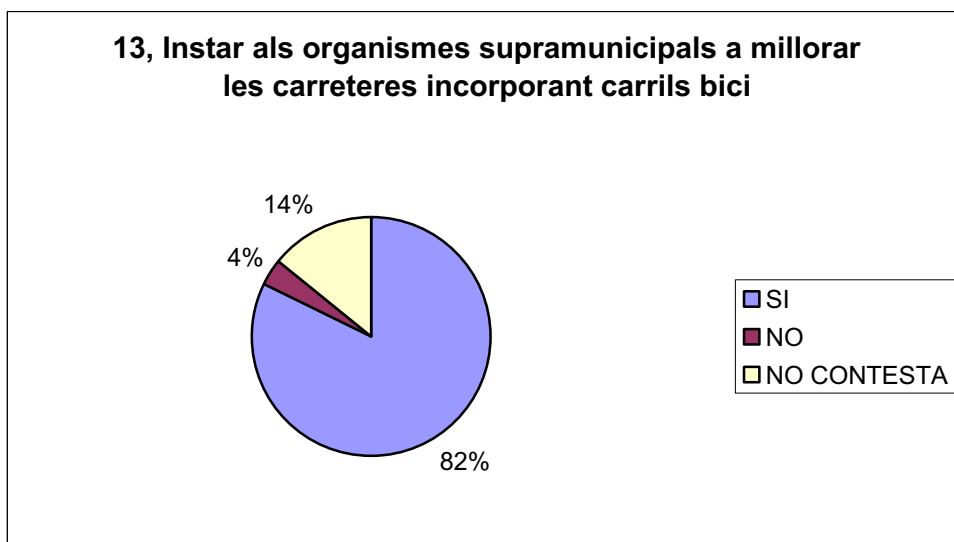
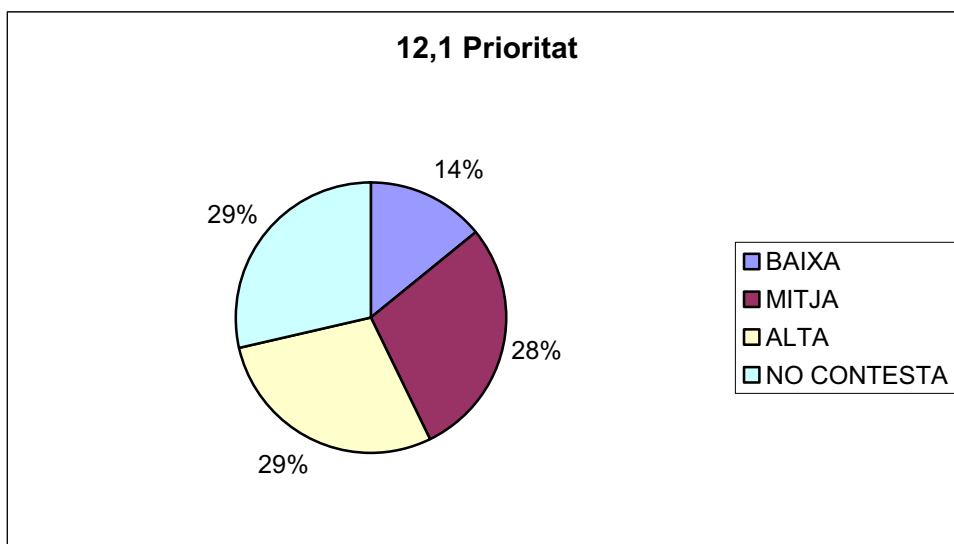
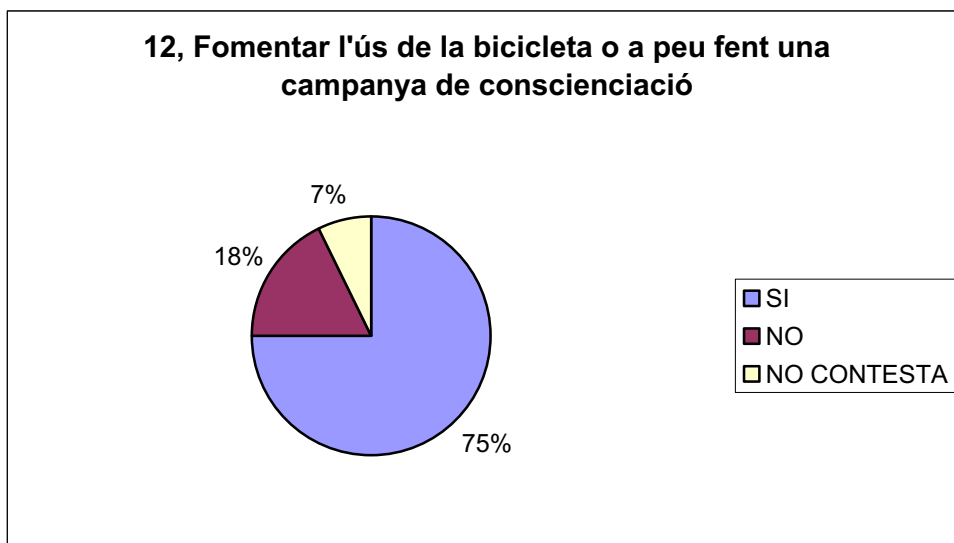
11, Fer complir la normativa exigint acerres a les propietats privades

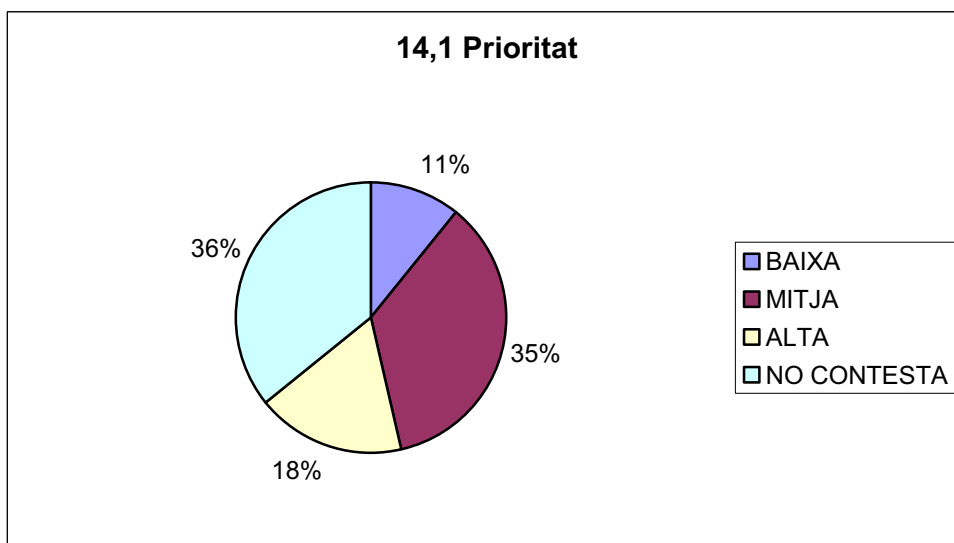
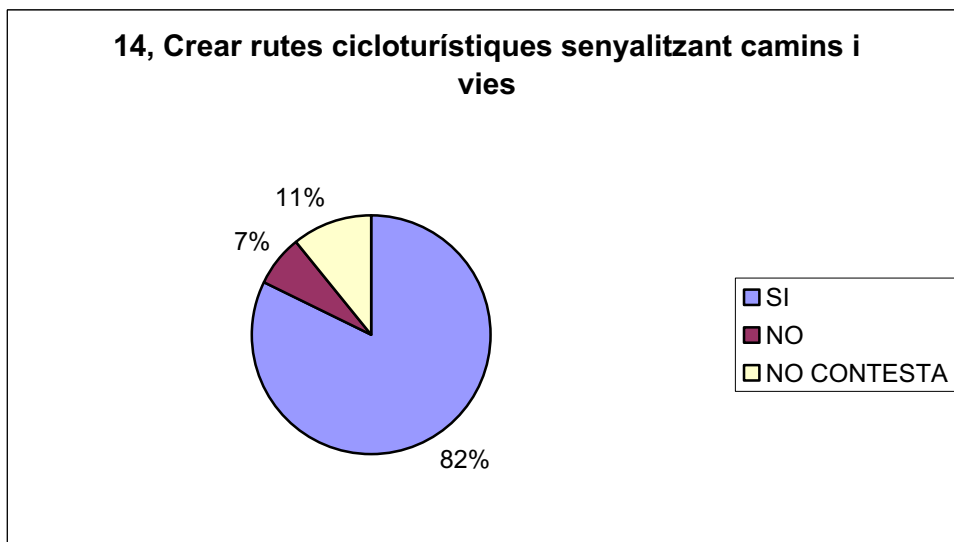
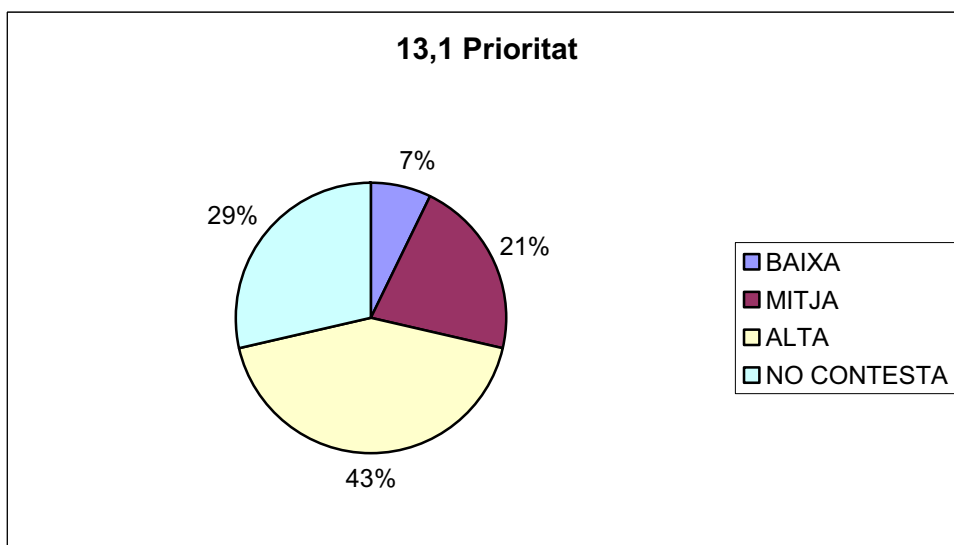


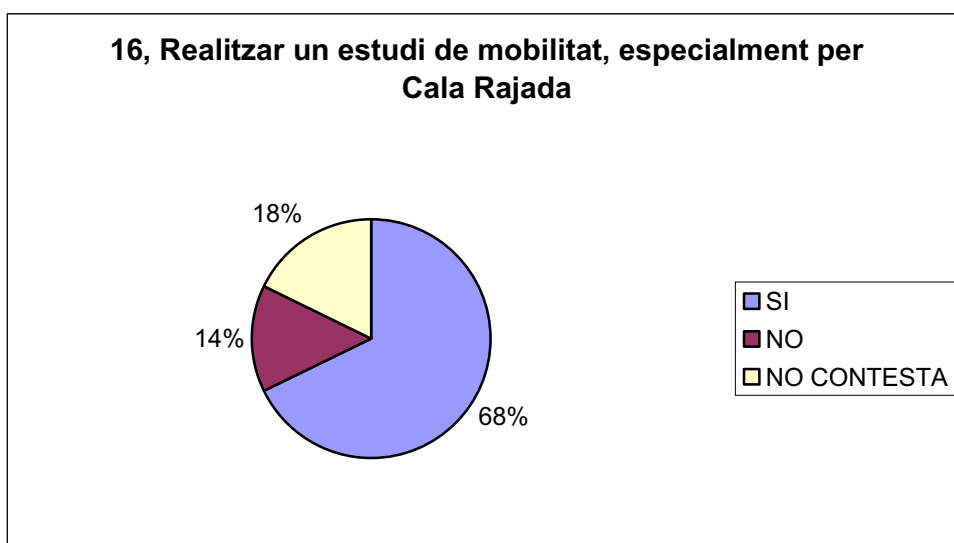
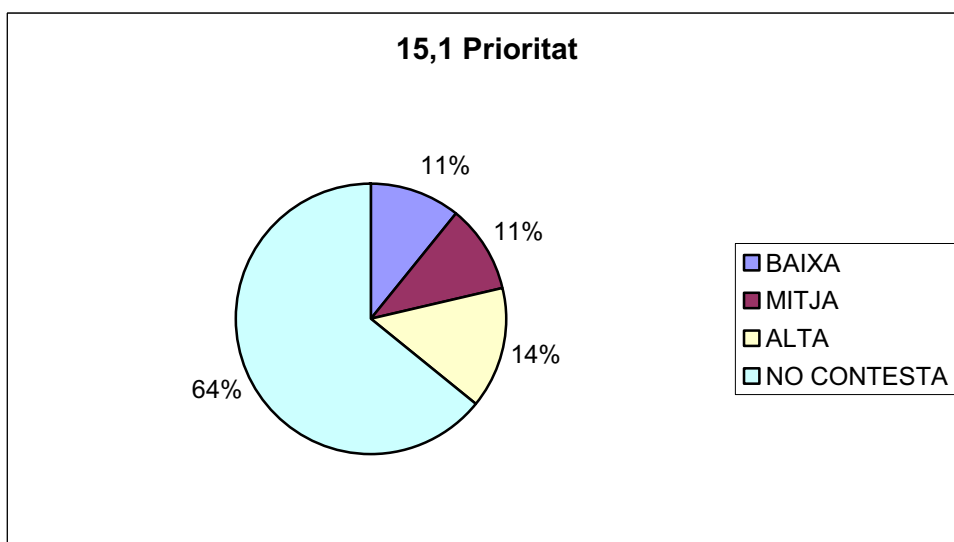
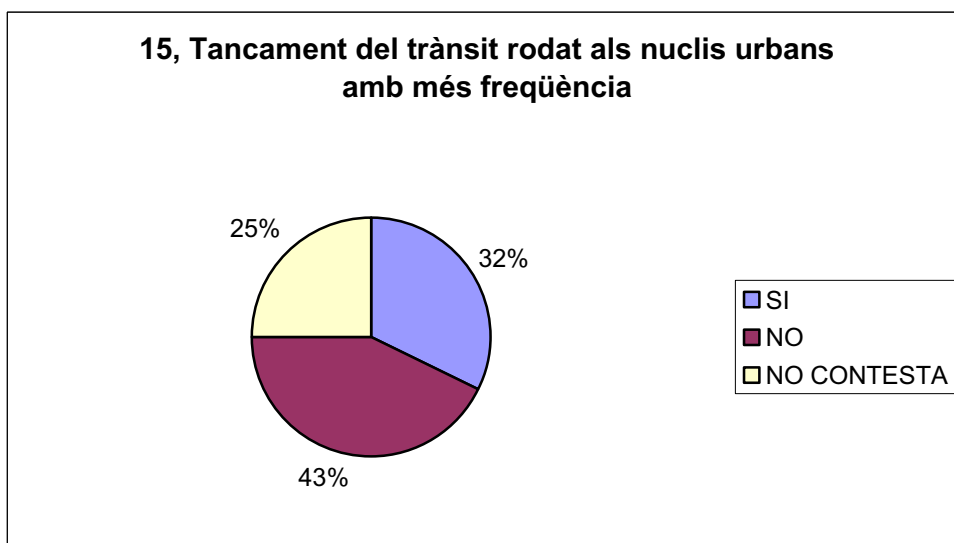
11,1 Prioritat

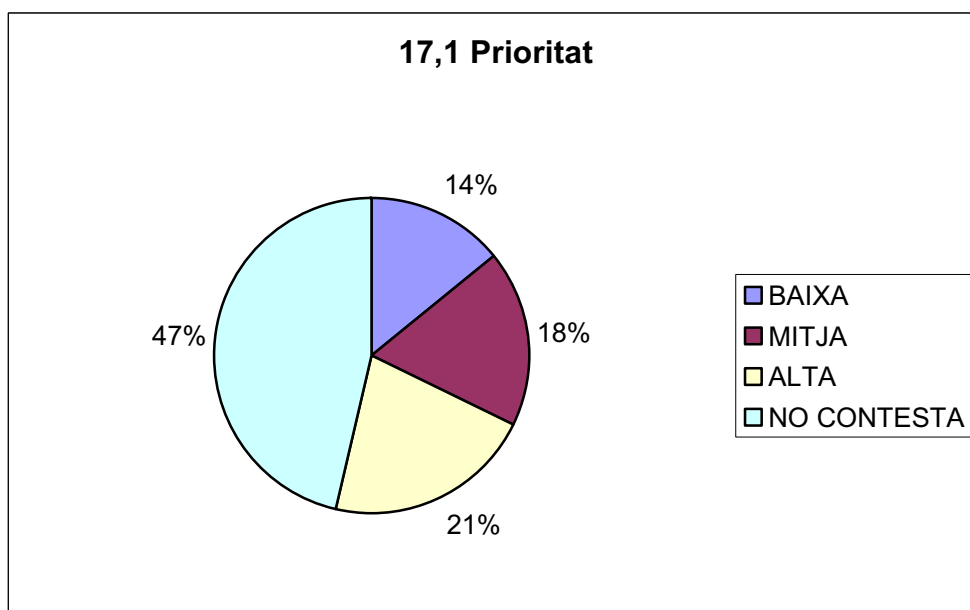
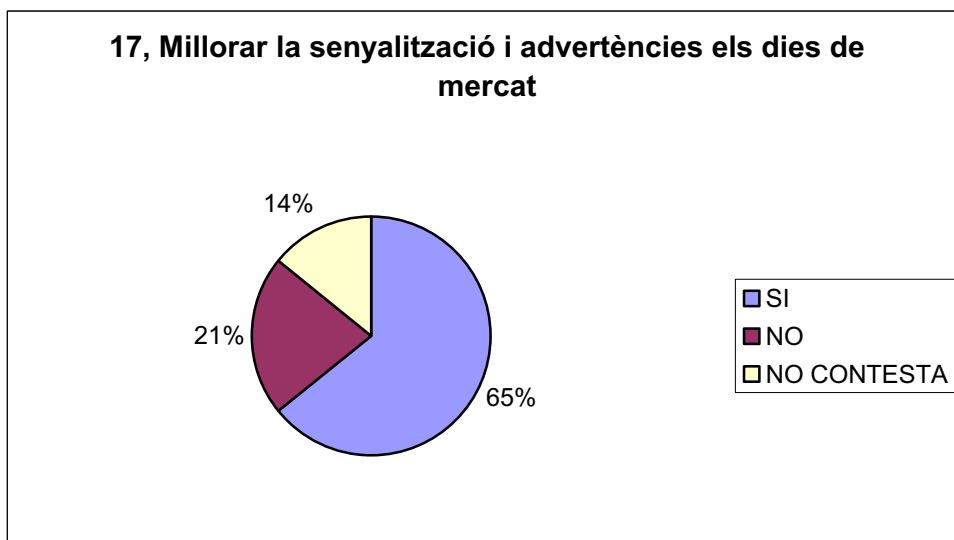
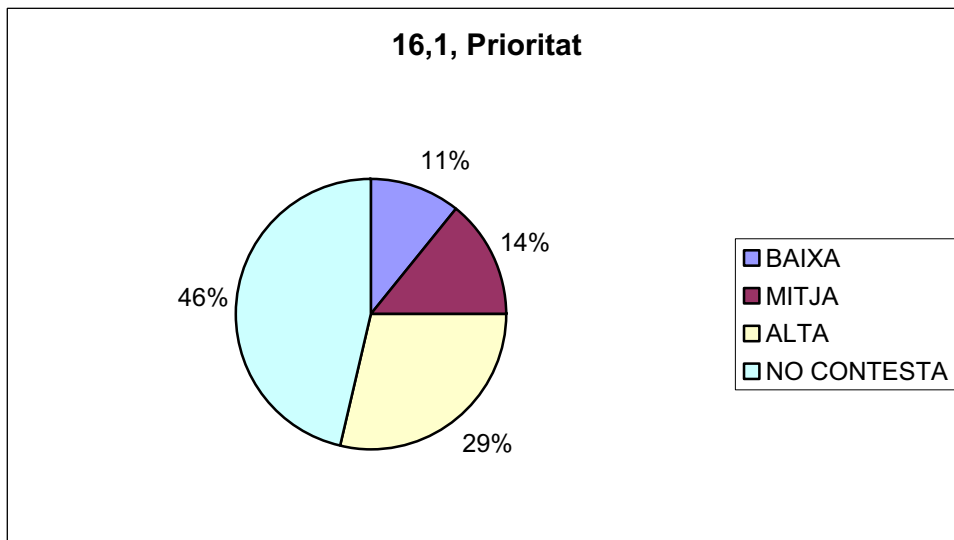


3.2 Mobilitat

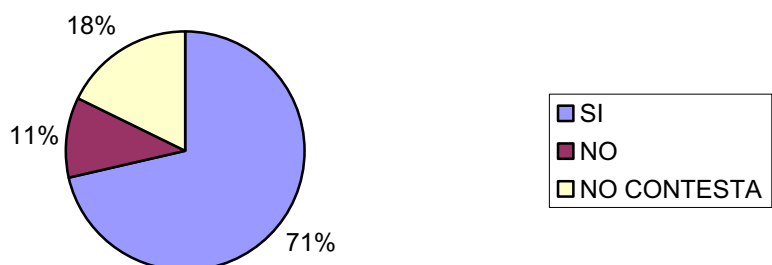




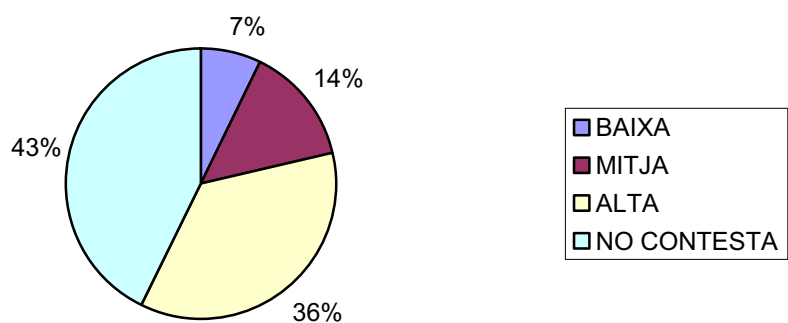




18, Augmentar els sistemes de transport alternatiu als cotxe en el municipi (més transport públic)



18,1 Prioritat

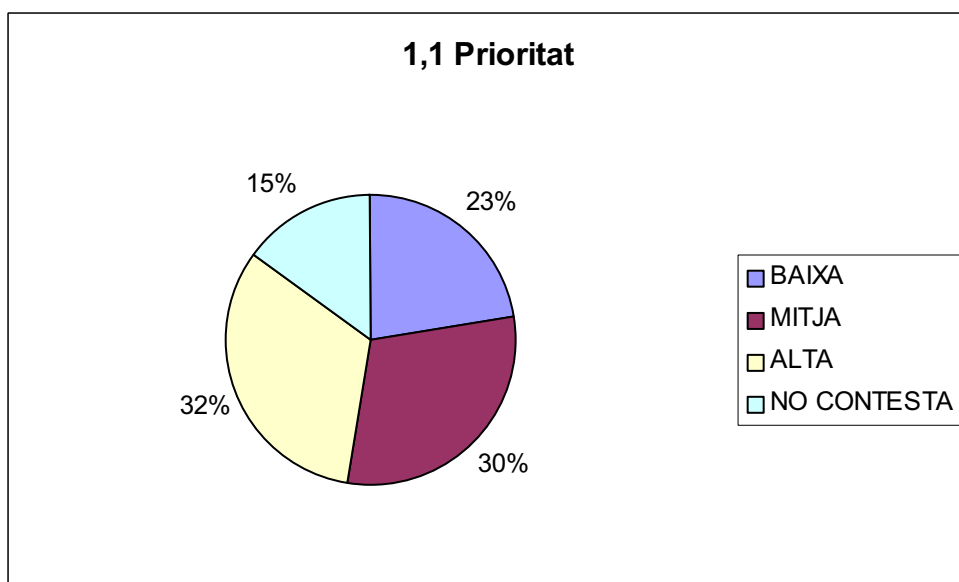
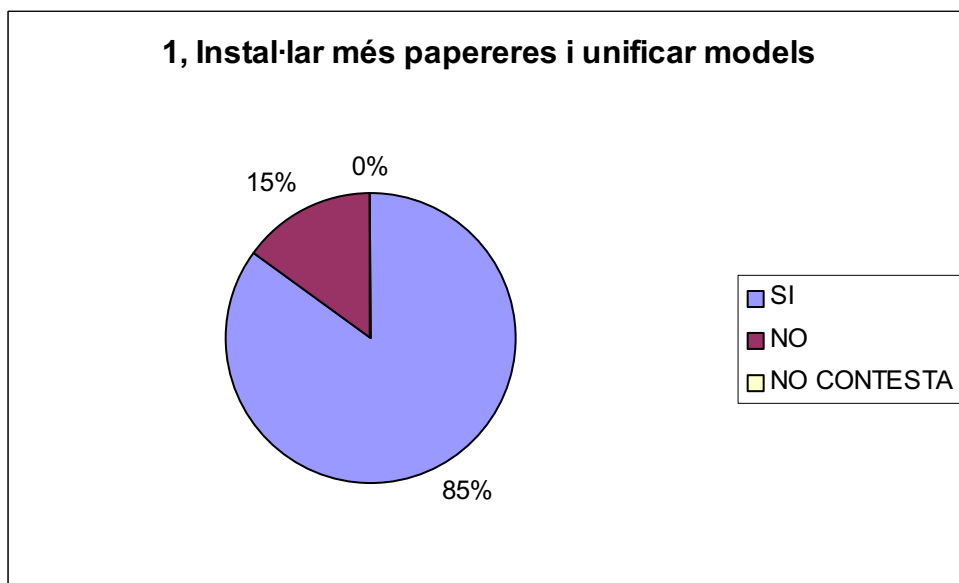


4 Residus, energia

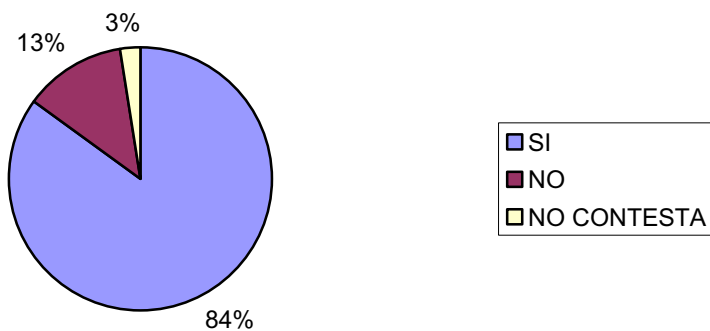
Nombre d'enquestes: 40

Proposa les següents actuacions per esmenar els punts febles detectats? Amb quina prioritat?

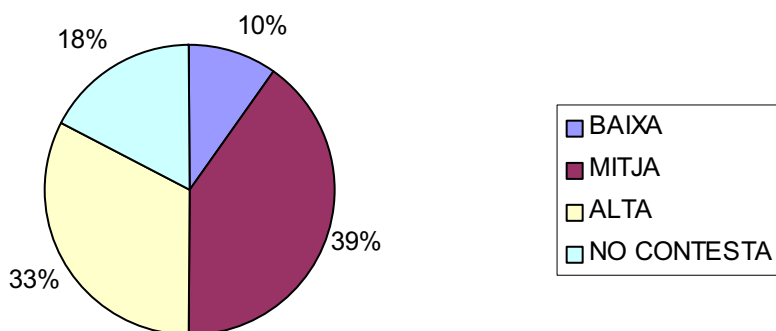
4.1 Residus



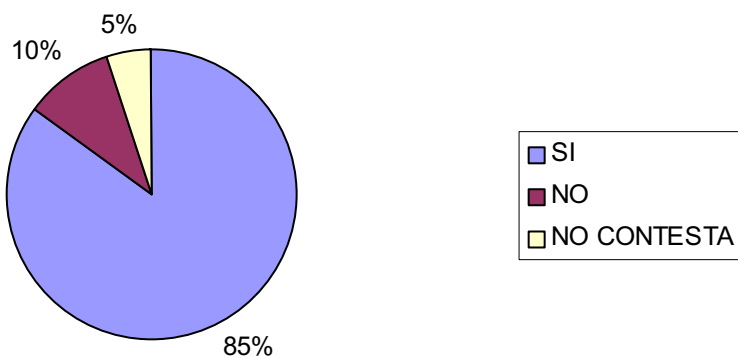
2, Organitzar campanyes i tallers de reutilització

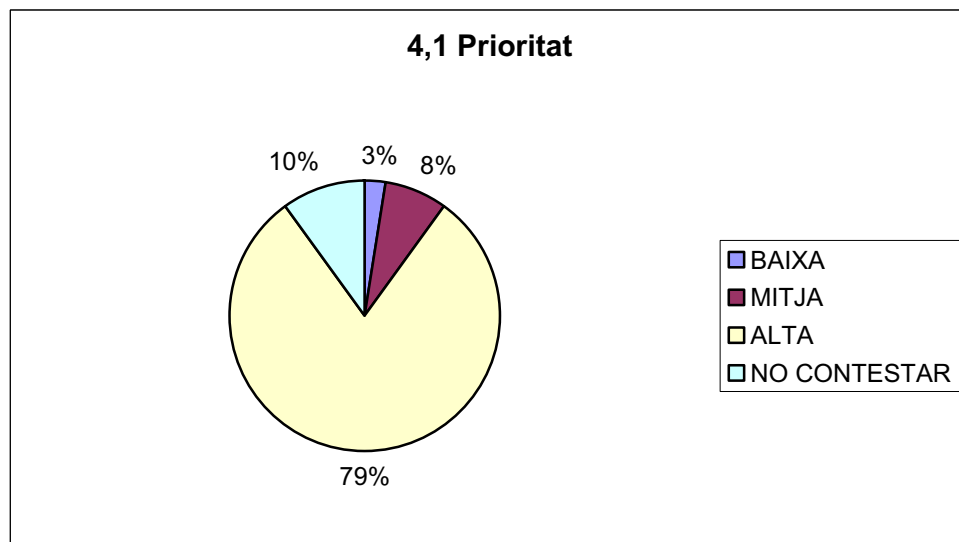
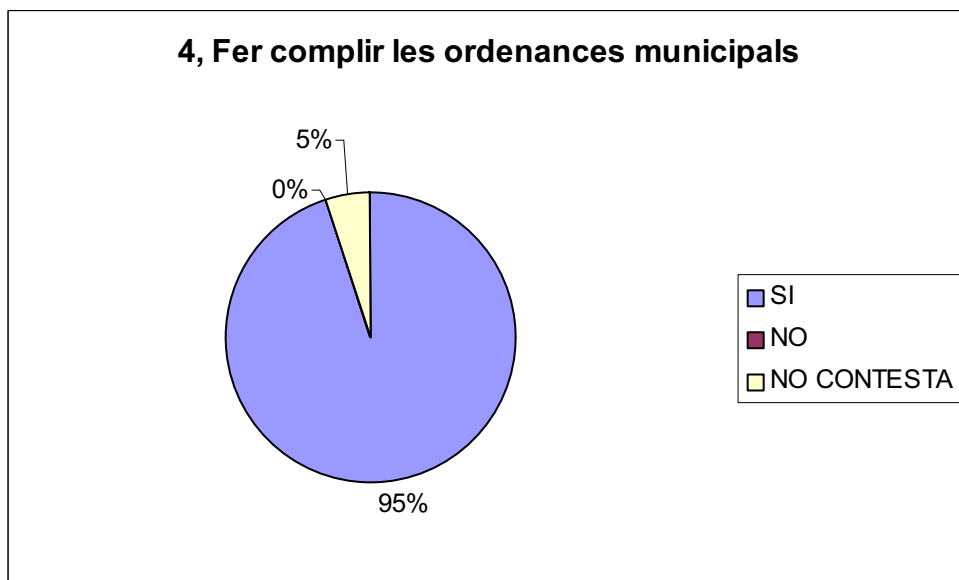
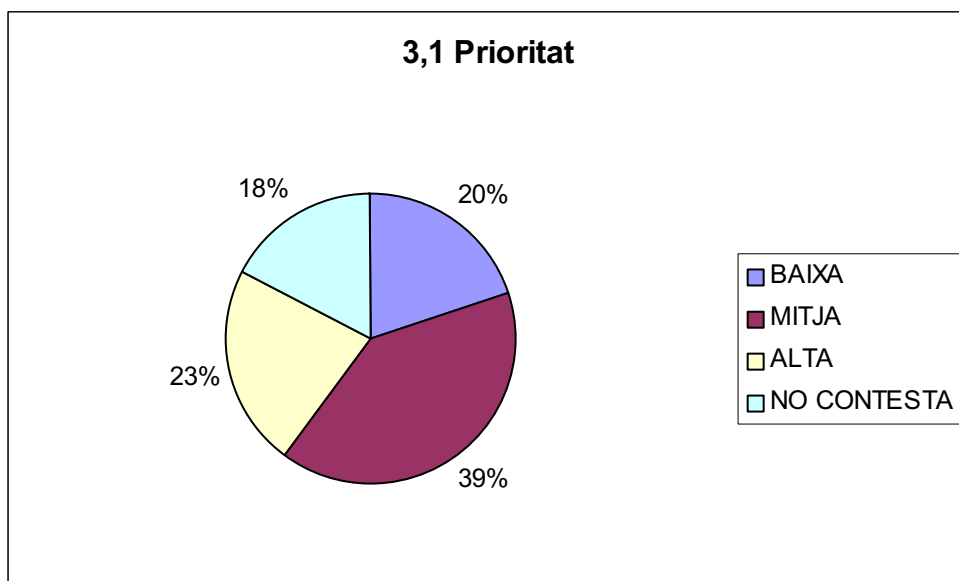


2,1 Prioritat

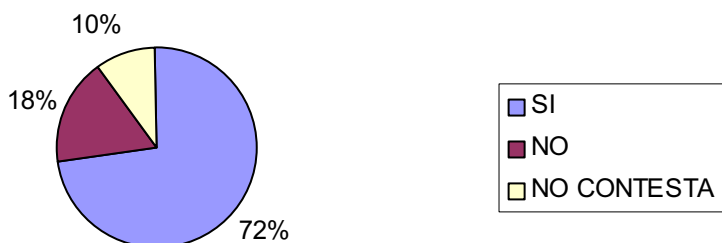


3, Organitzar mercats de segona mà

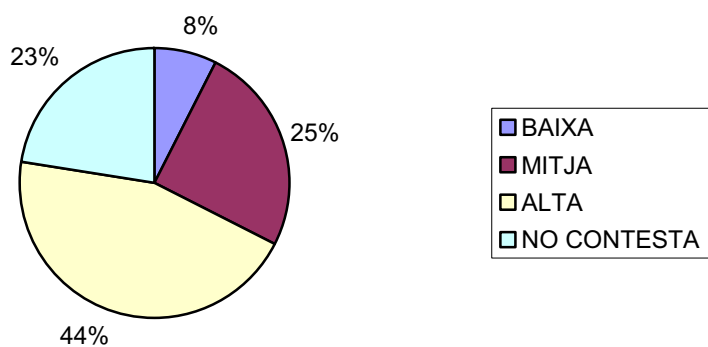




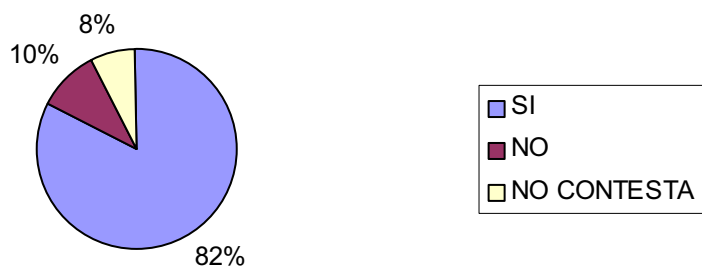
5, Modificar l'ordenança fiscal per fer una taxa de pagament segons la quantitat de la fracció rebuig produïda pels grans productors

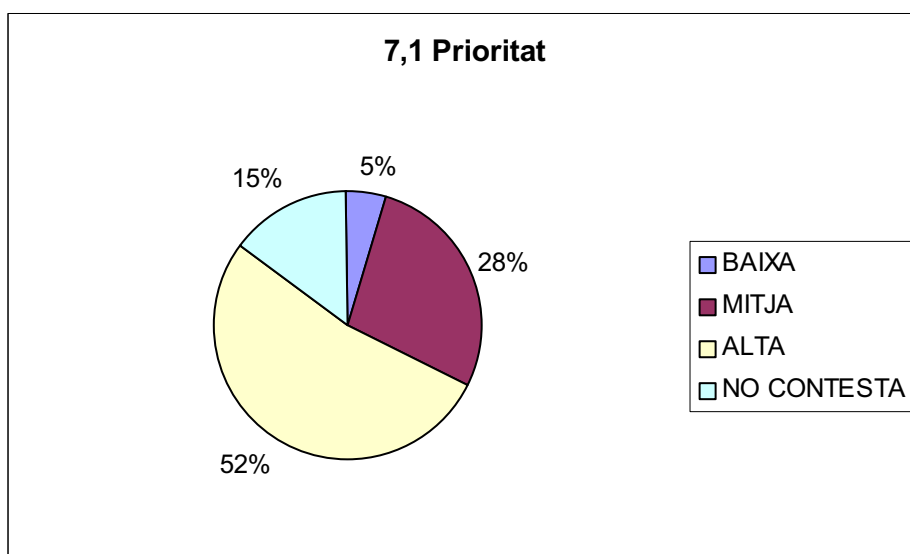
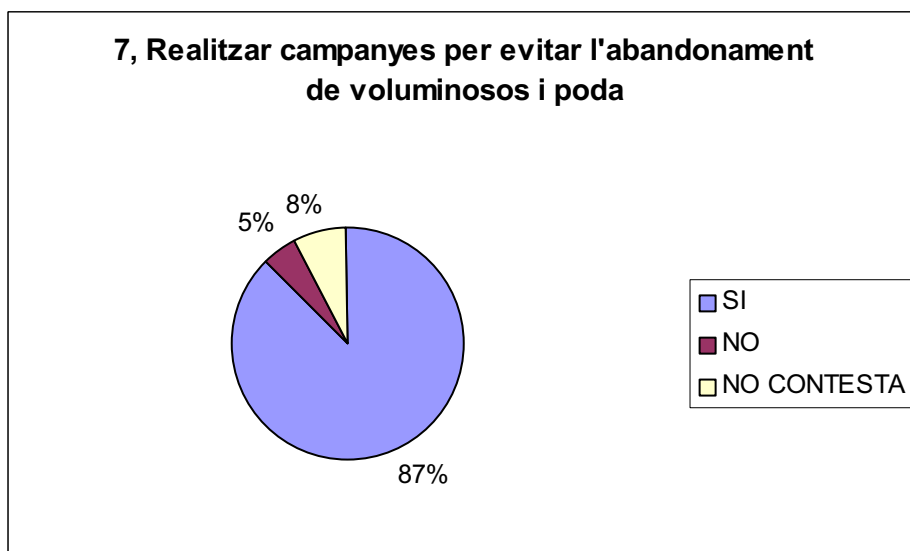
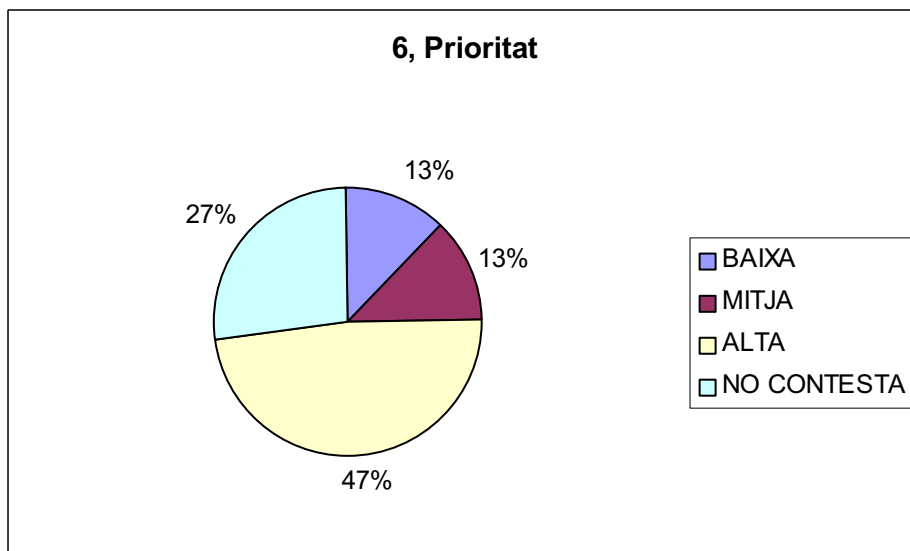


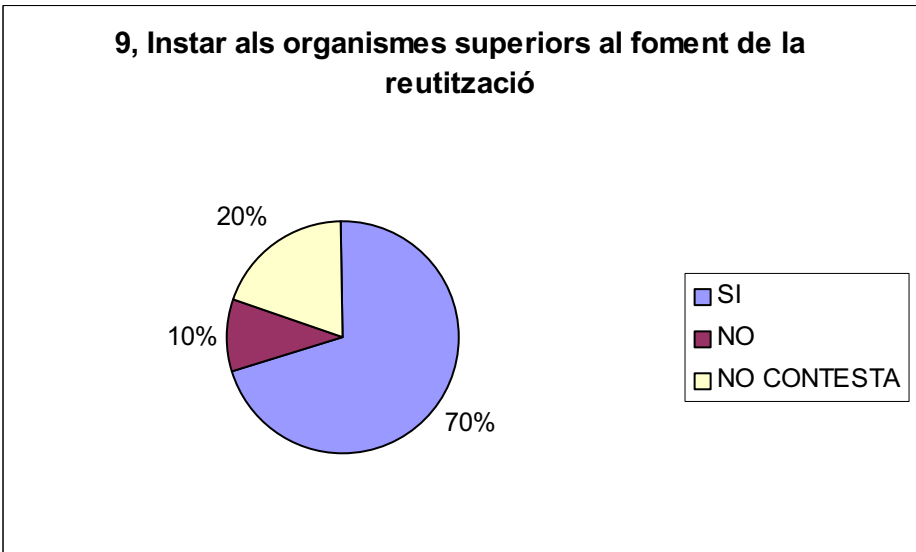
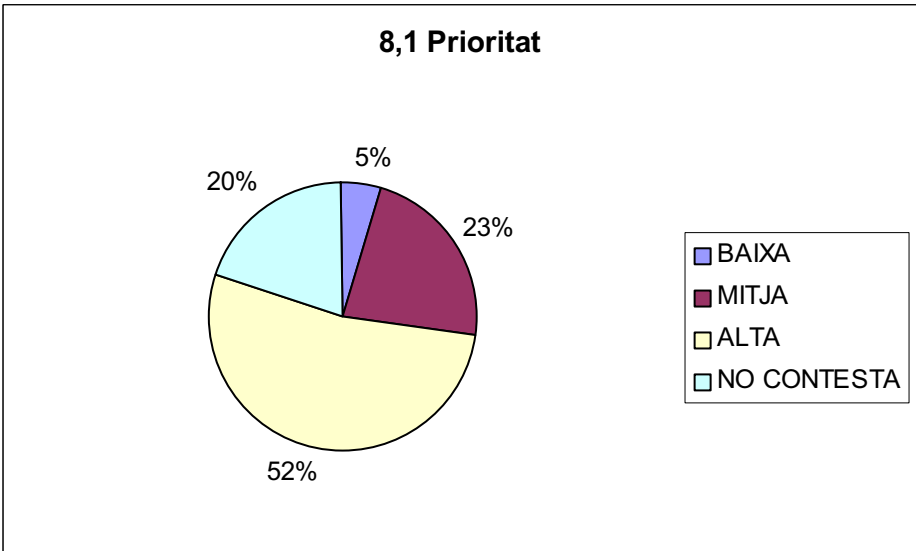
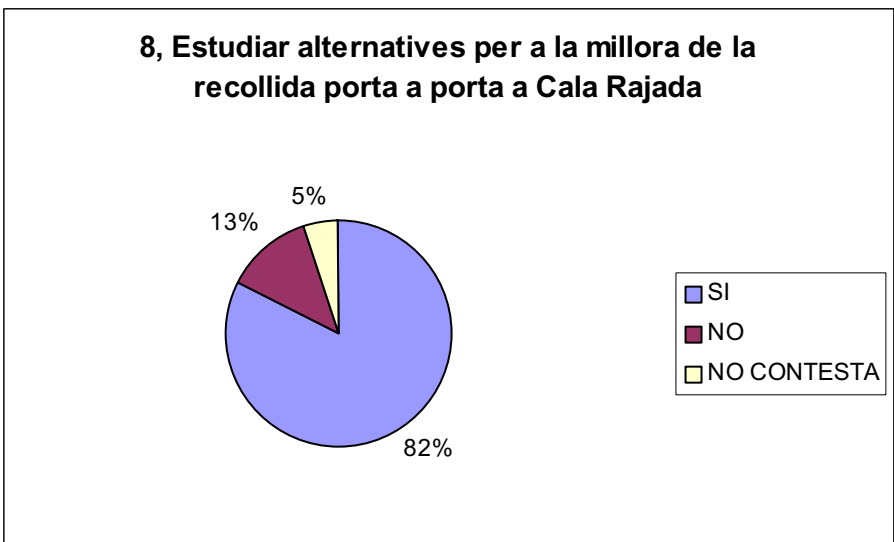
5,1 Prioritat

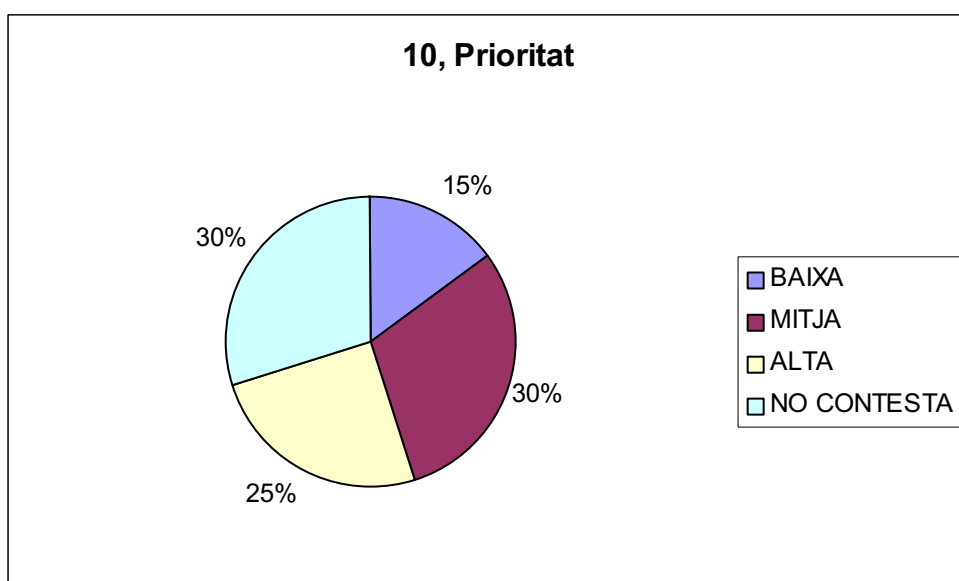
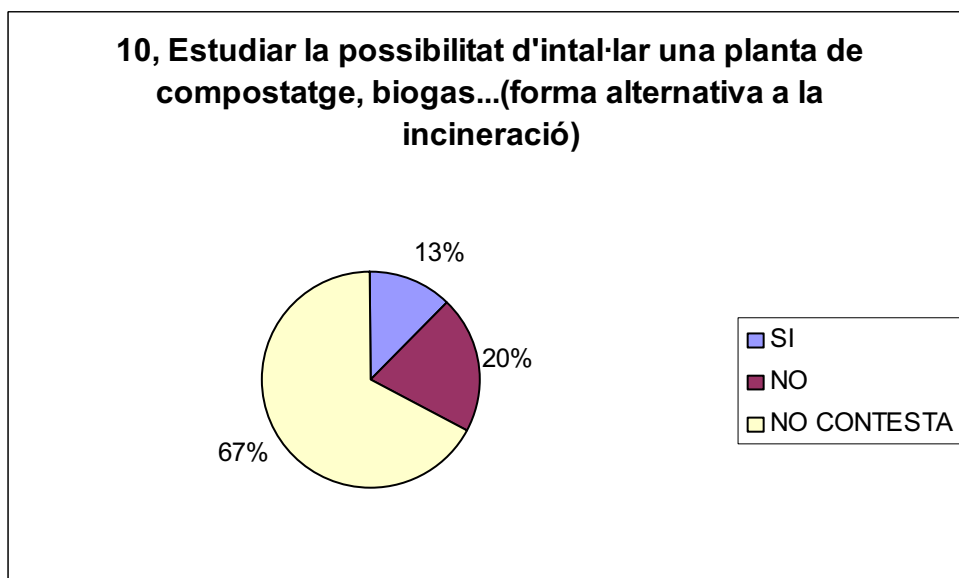
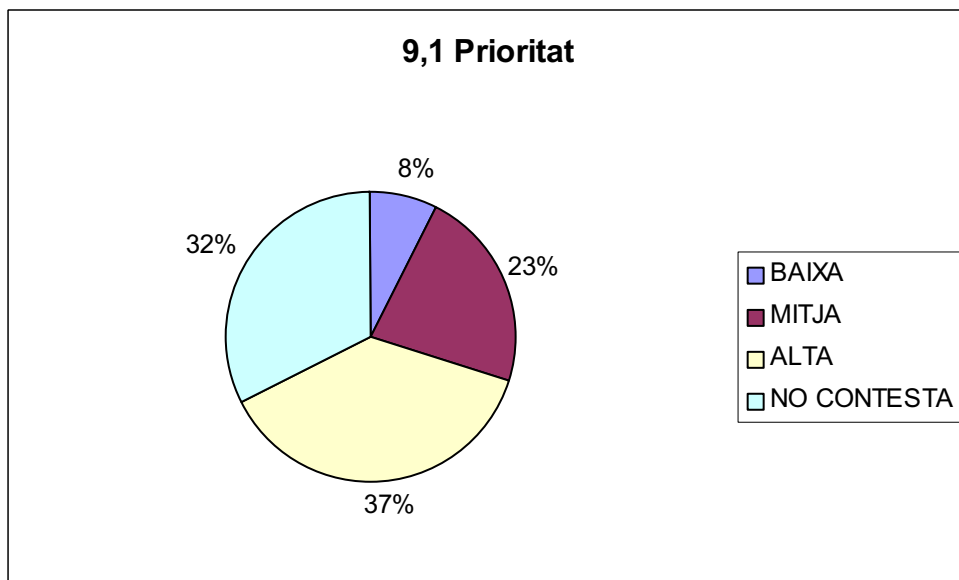


6, Implantar el servei de control de qualitat a l'empresa concessionària de la recollida de residus i de neteja viària

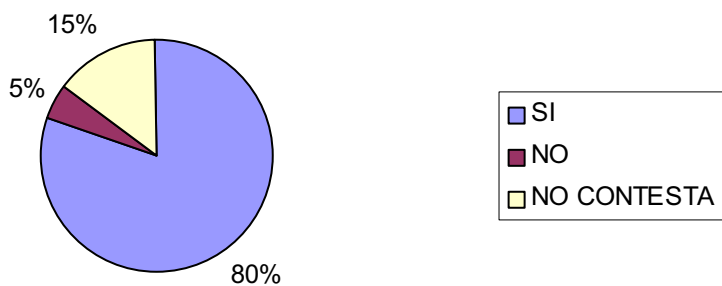




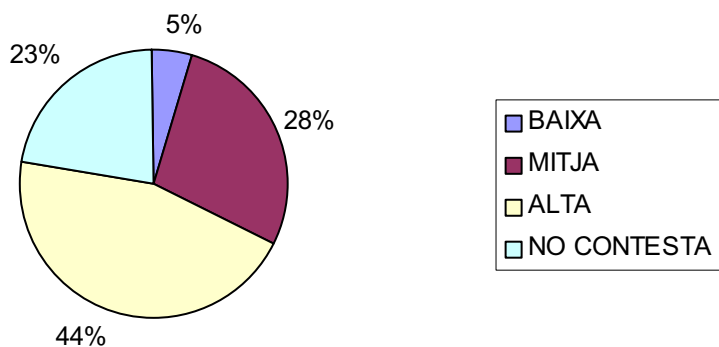




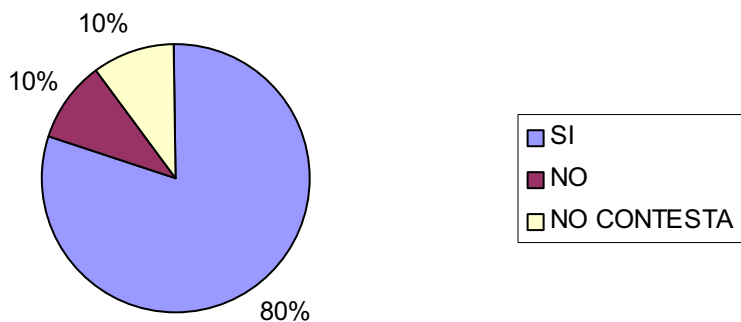
11, Instar a la Conselleria per a la realització de campanyes de neteja als espais naturals

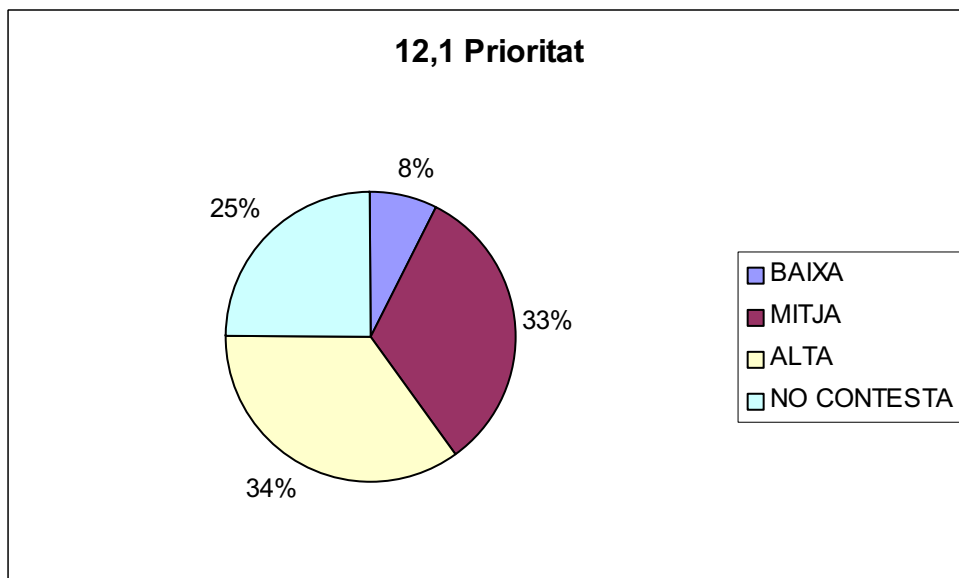


11,1 Prioritat

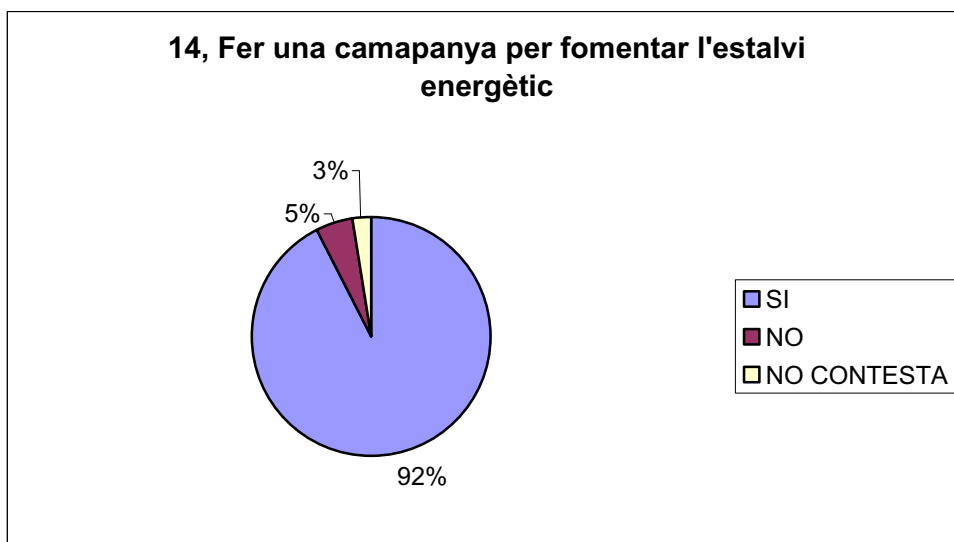
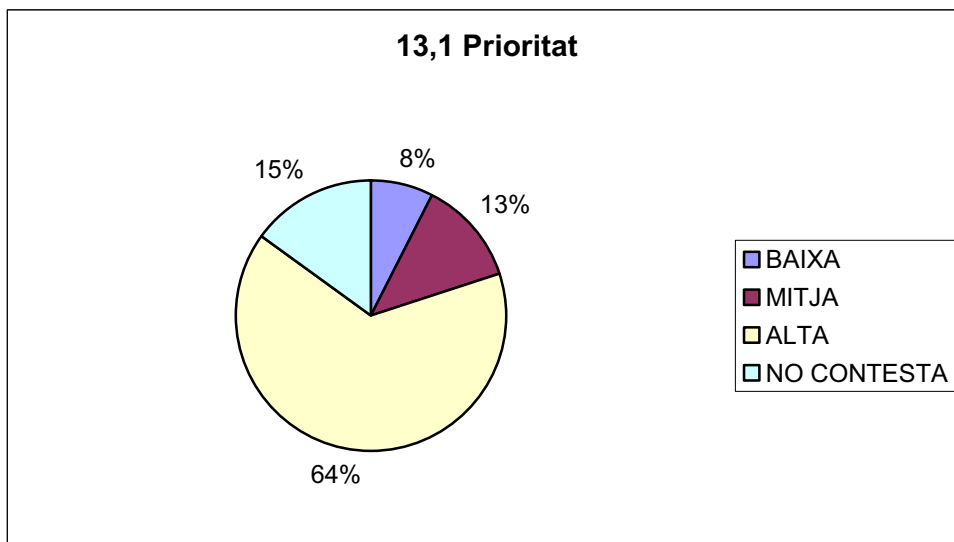
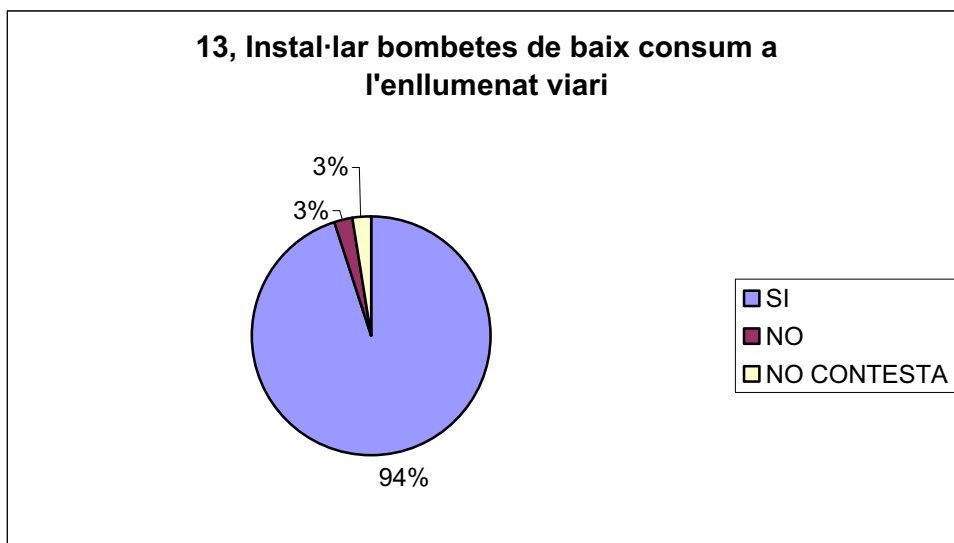


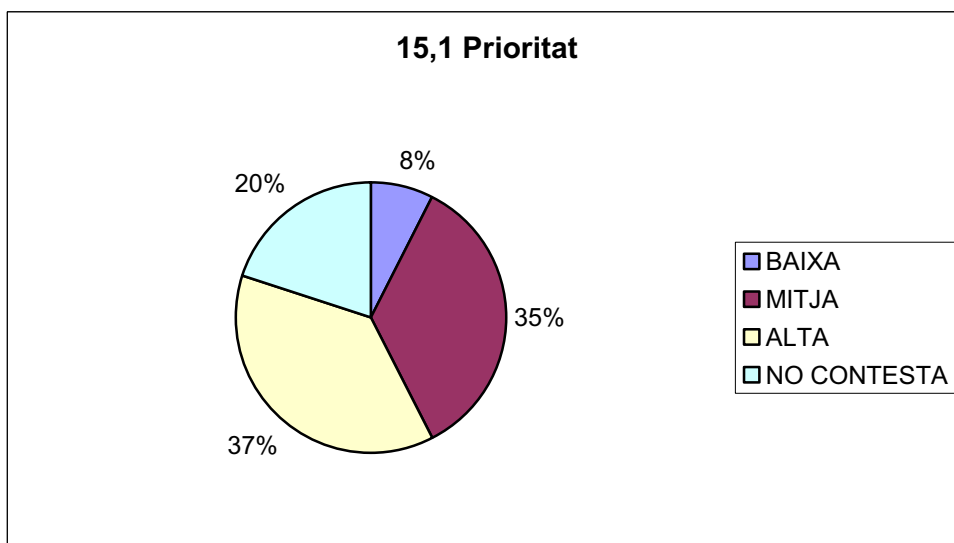
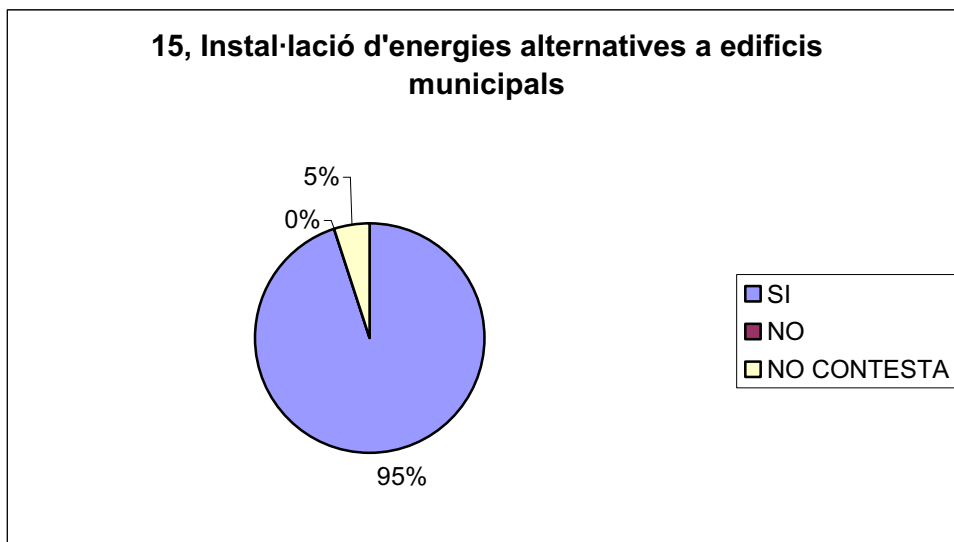
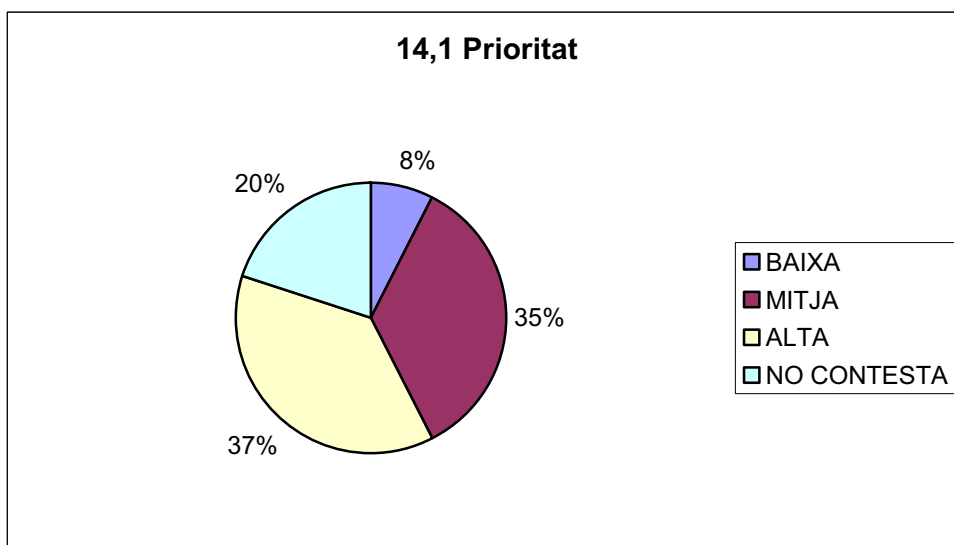
12, Realitzar treballs de neteja dels espais naturals



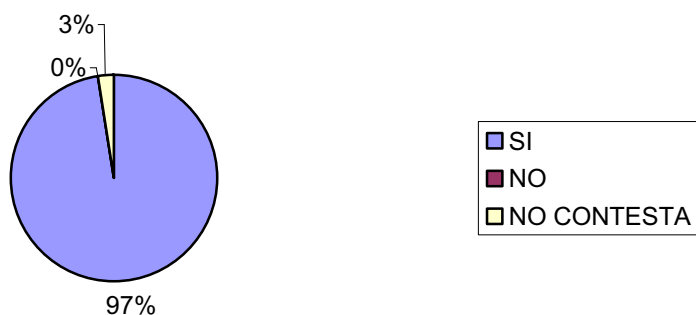


4.2 Energia

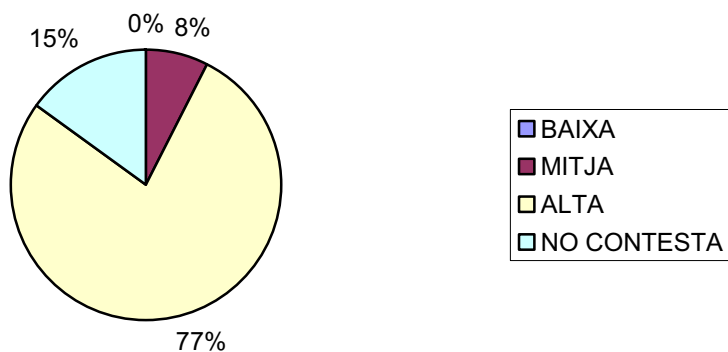




16, Instar al Govern per tal que accelerin el final d'obra del projecte d'augment de potència elèctrica al municipi



16,1 Prioritat

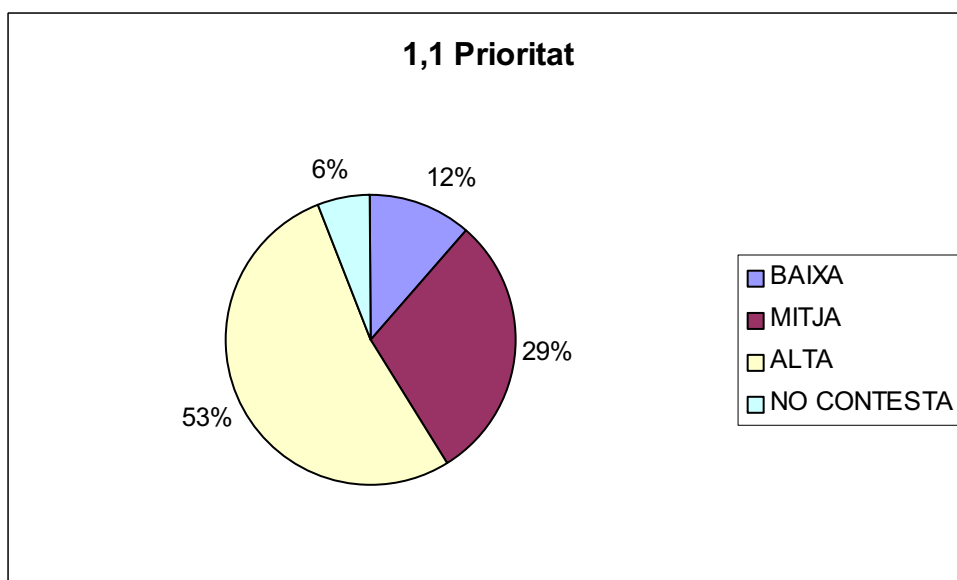
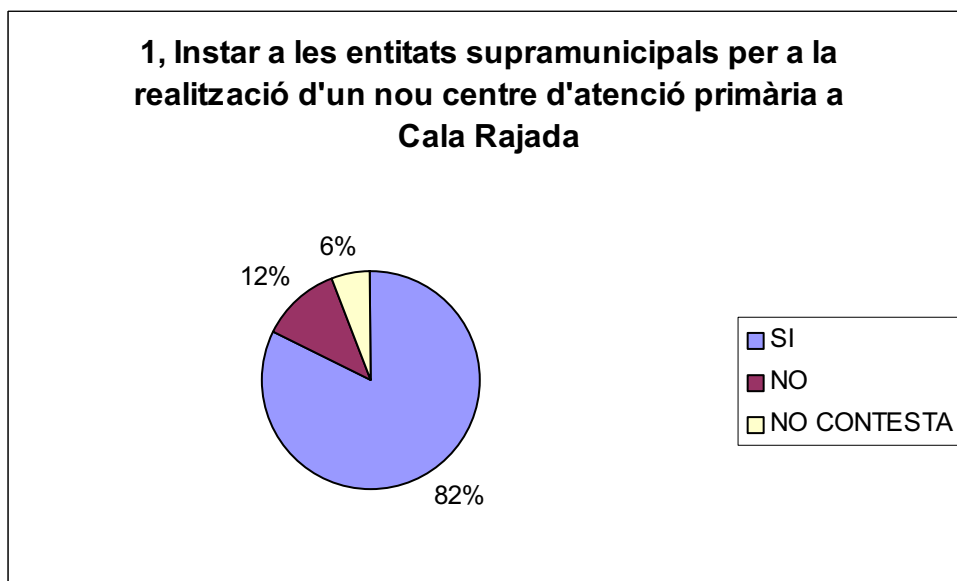


5 Sanitat i Serveis socials

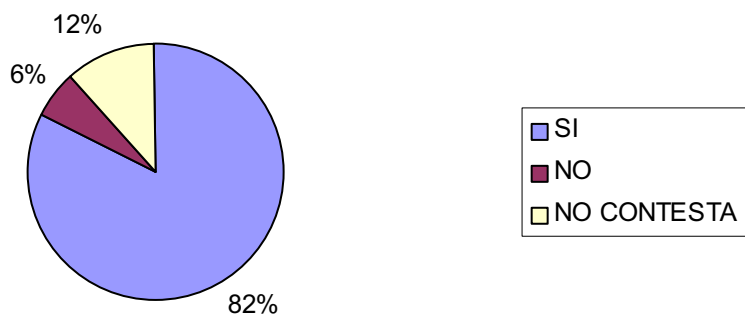
Nombre d'enquestes: 17

Proposa les següents actuacions per esmenar els punts febles detectats? Amb quina prioritat?

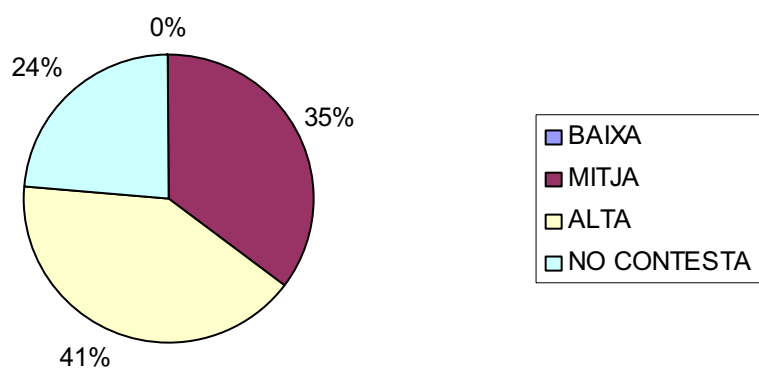
5.1 Sanitat



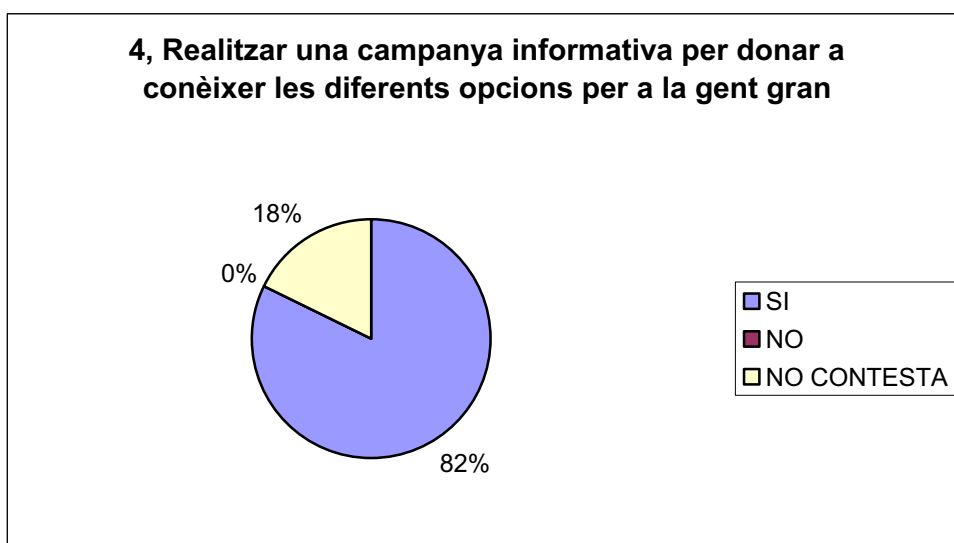
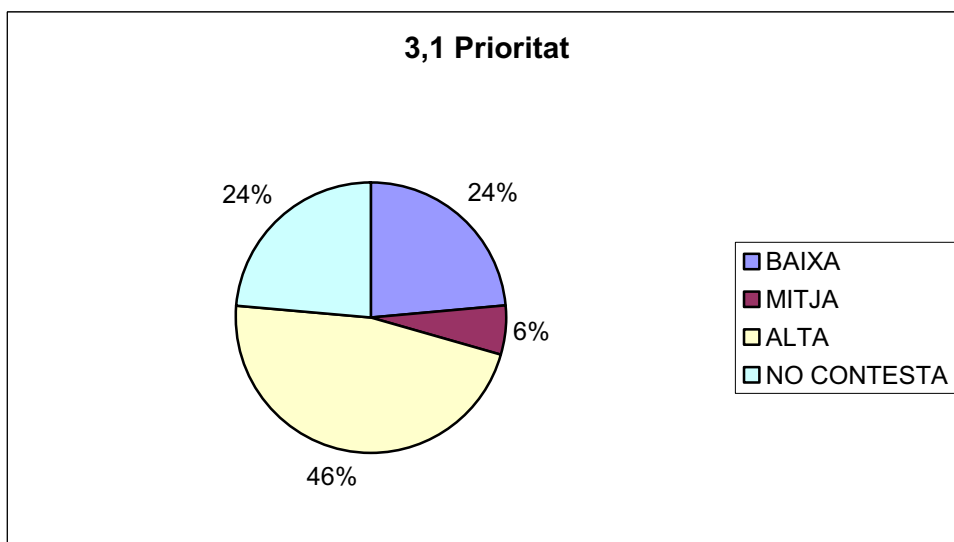
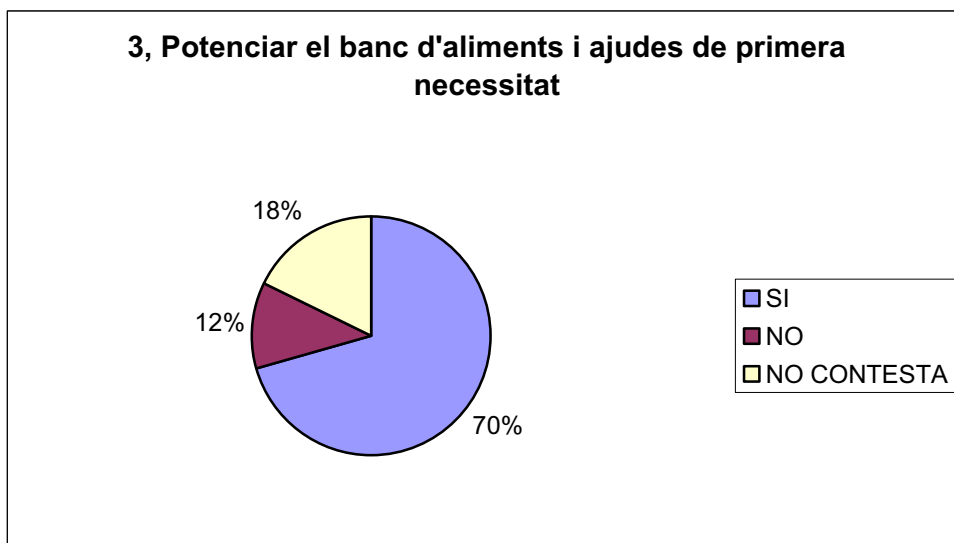
2, Instar a les entitats supramunicipals per a augmentar l'horari de la comare

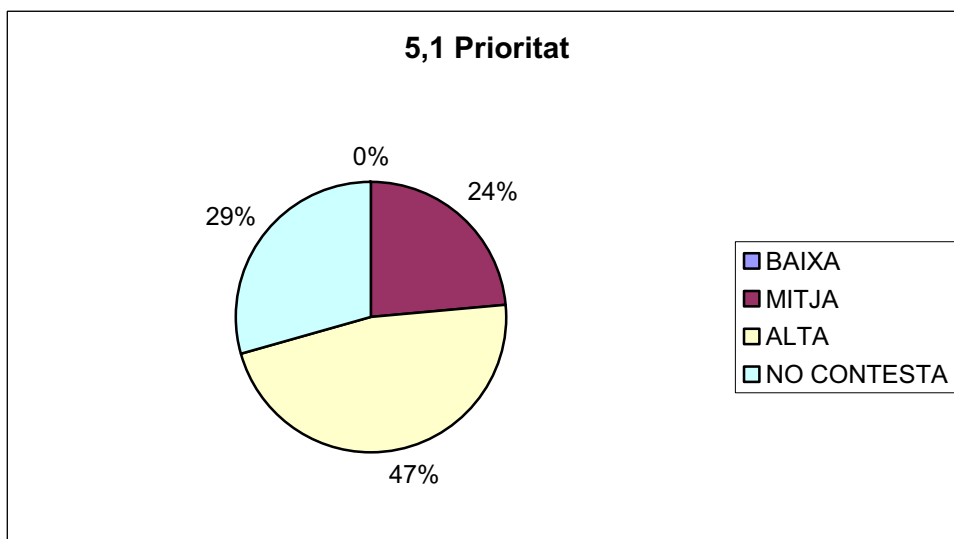
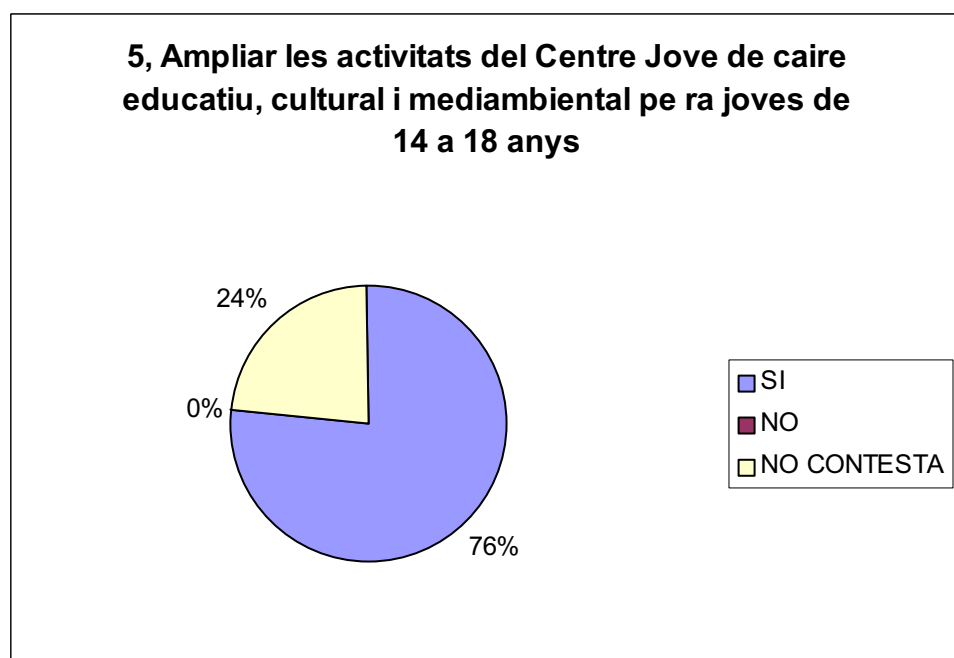
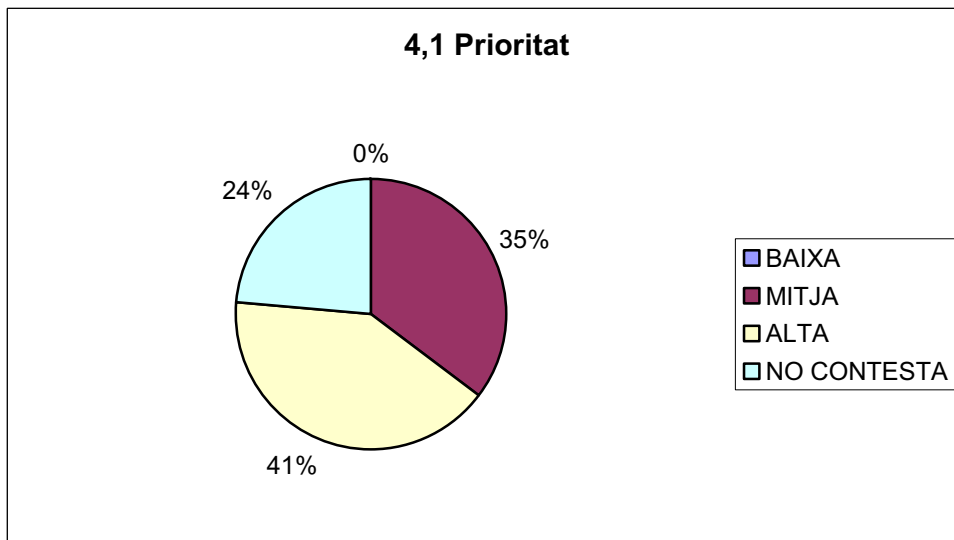


2,1 Prioritat



5.2 Serveis socials



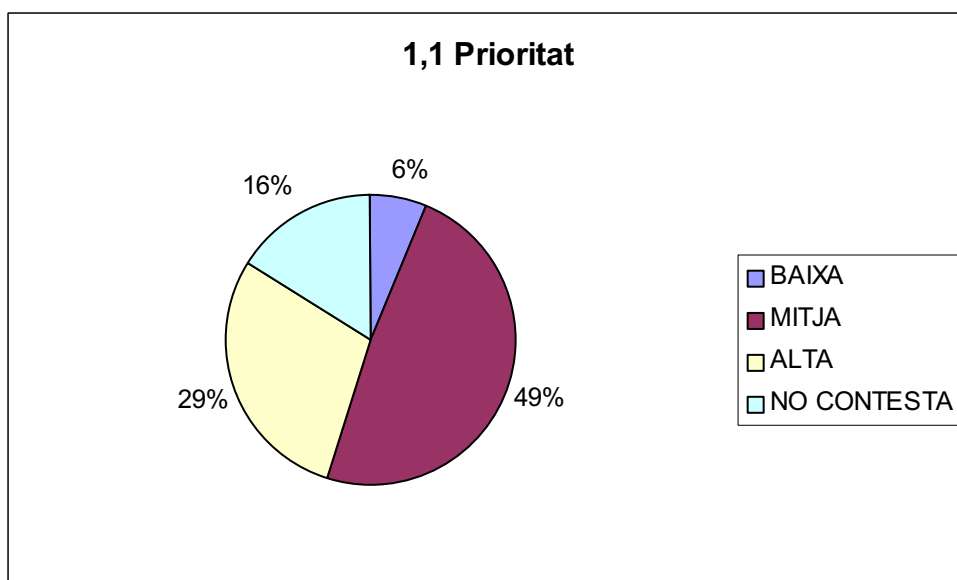
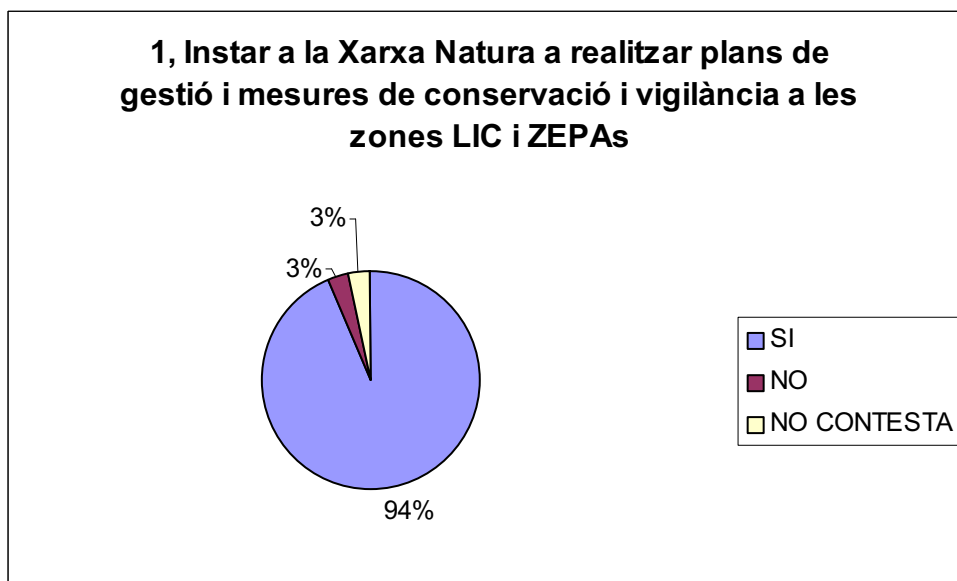


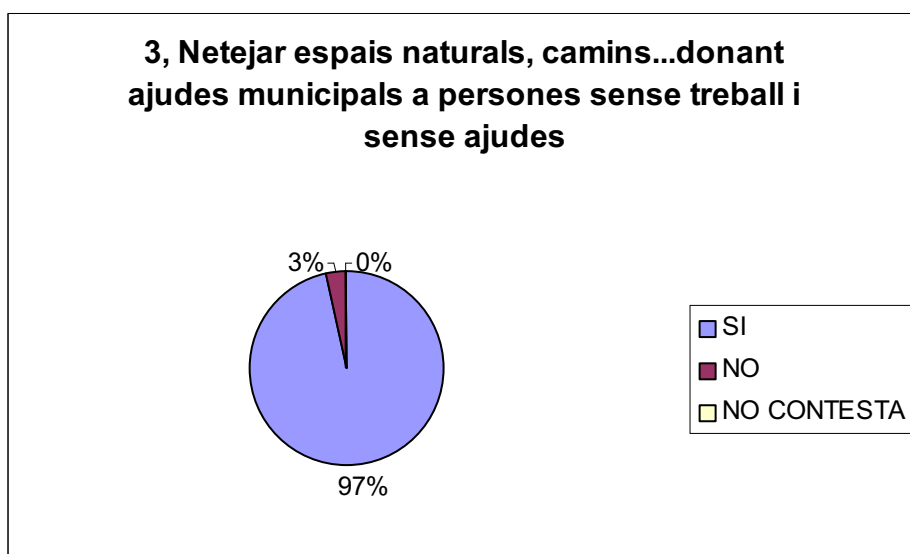
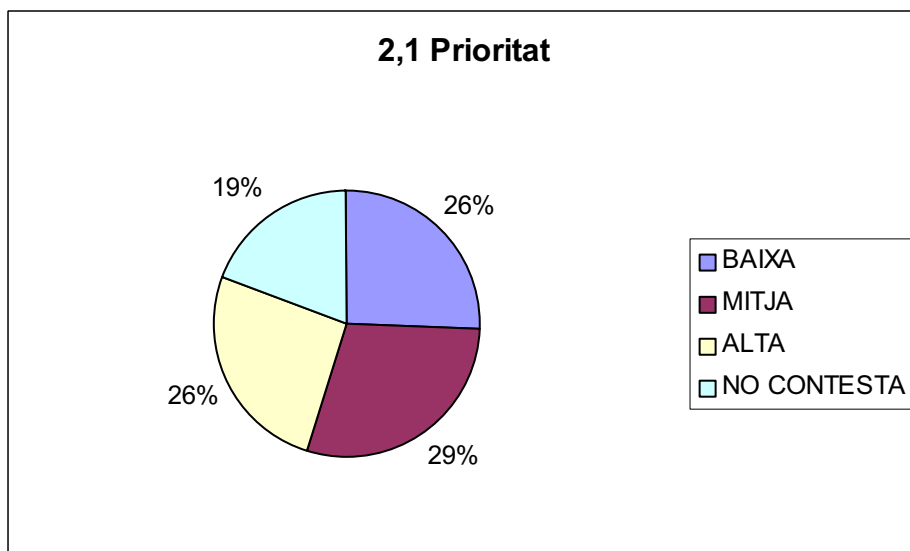
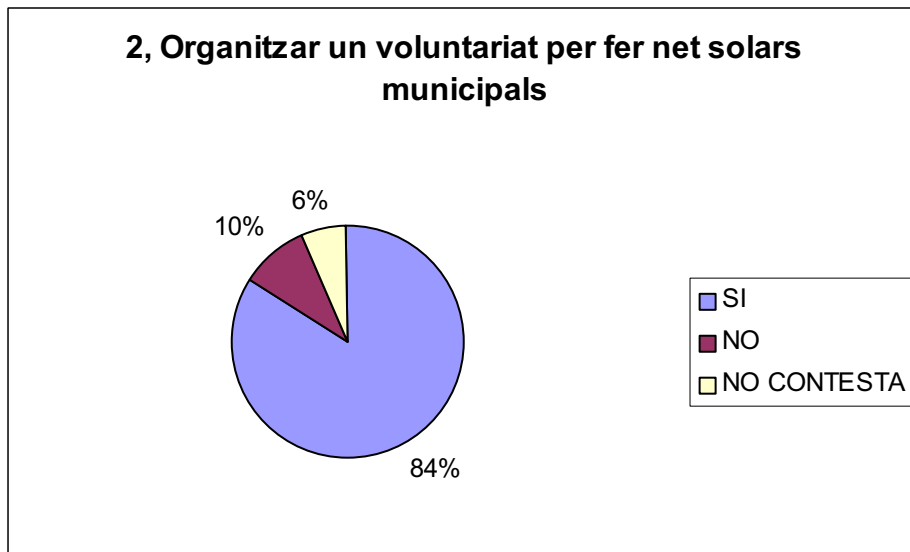
6. Espais naturals i litorals

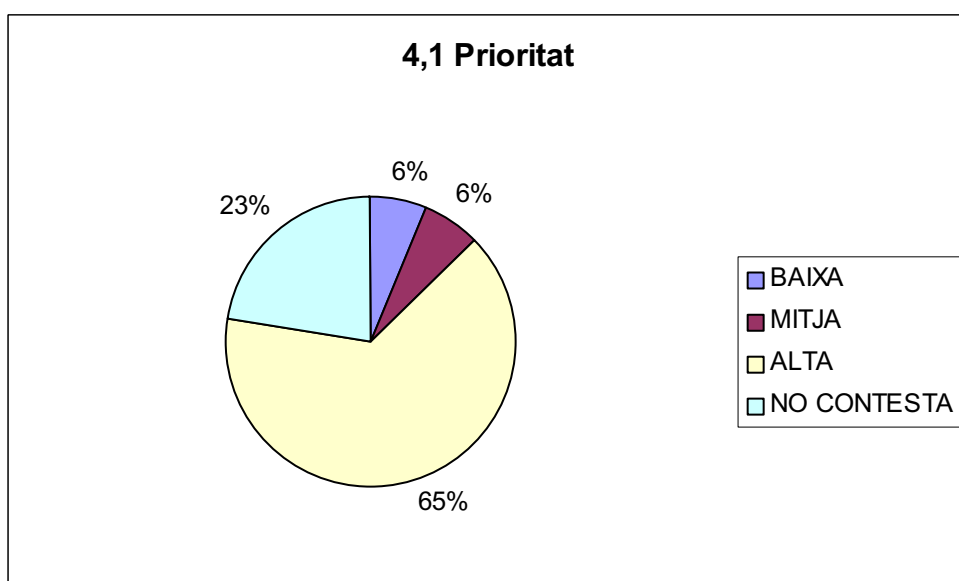
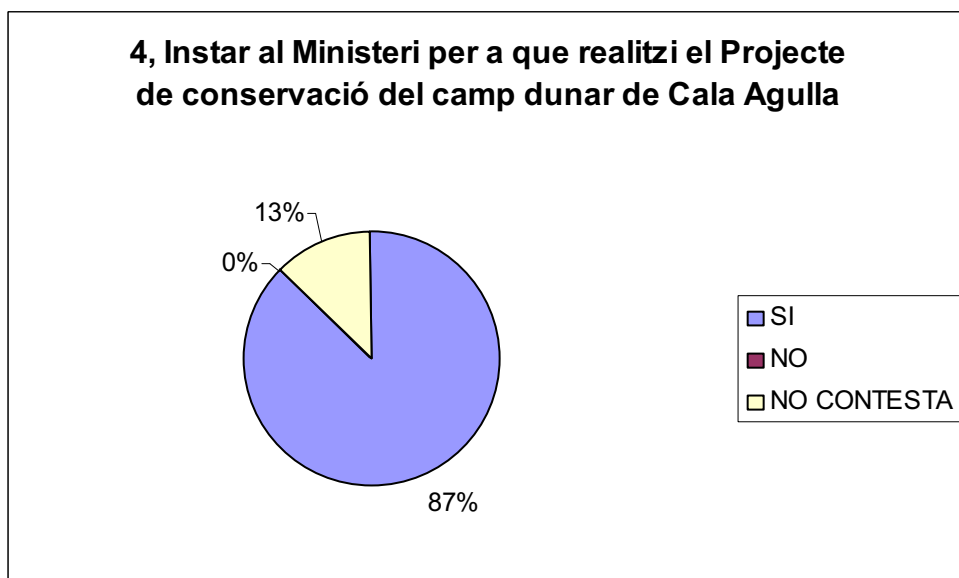
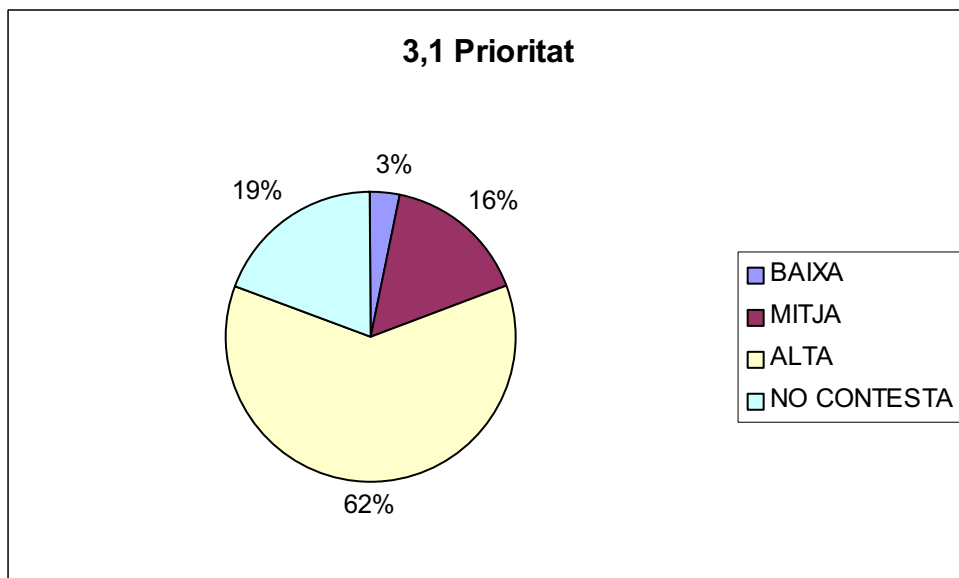
Nombre d'enquestes: 31

Proposa les següents actuacions per esmenar els punts febles detectats? Amb quina prioritat?

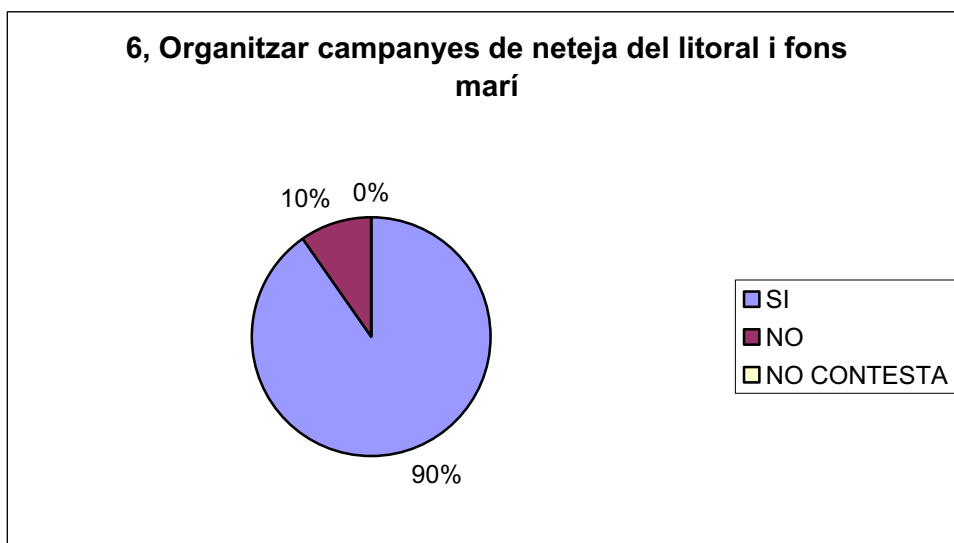
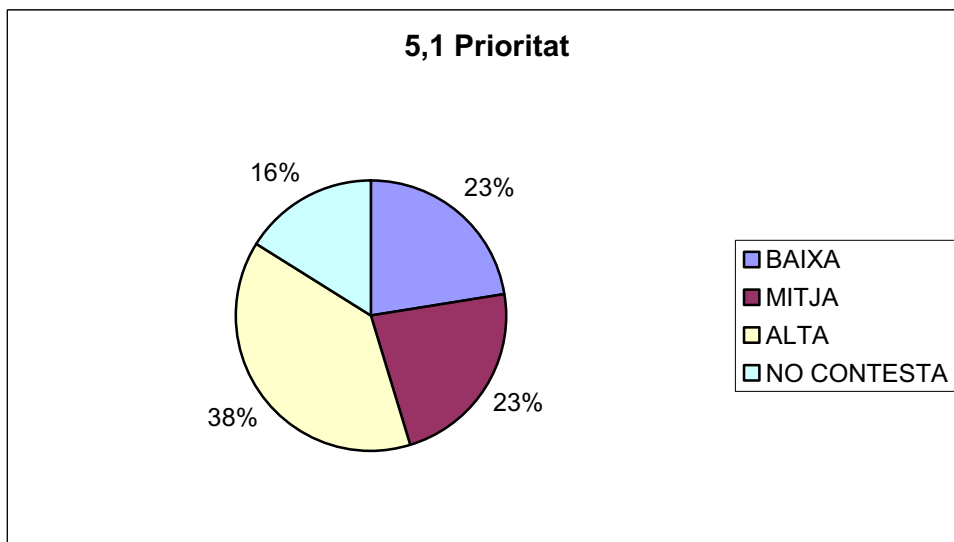
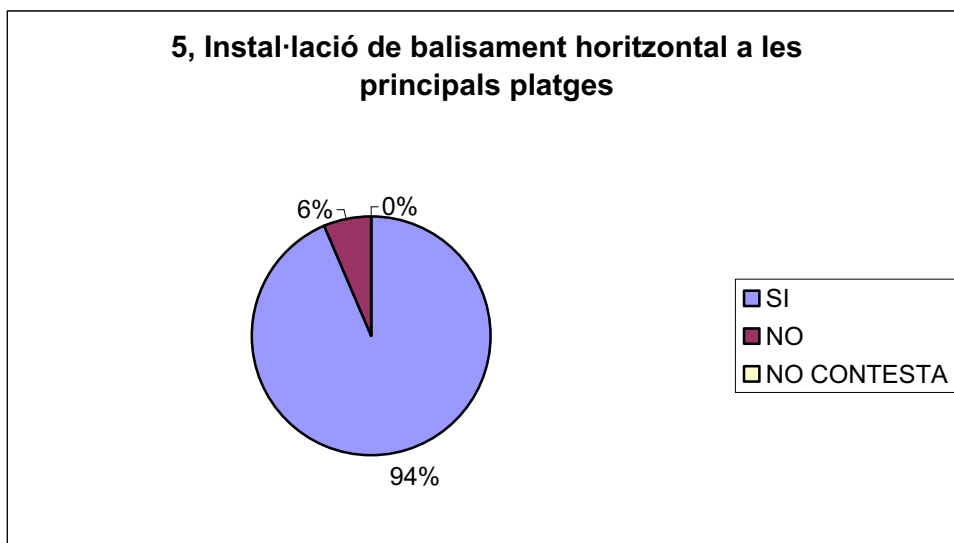
6.1. Espais naturals

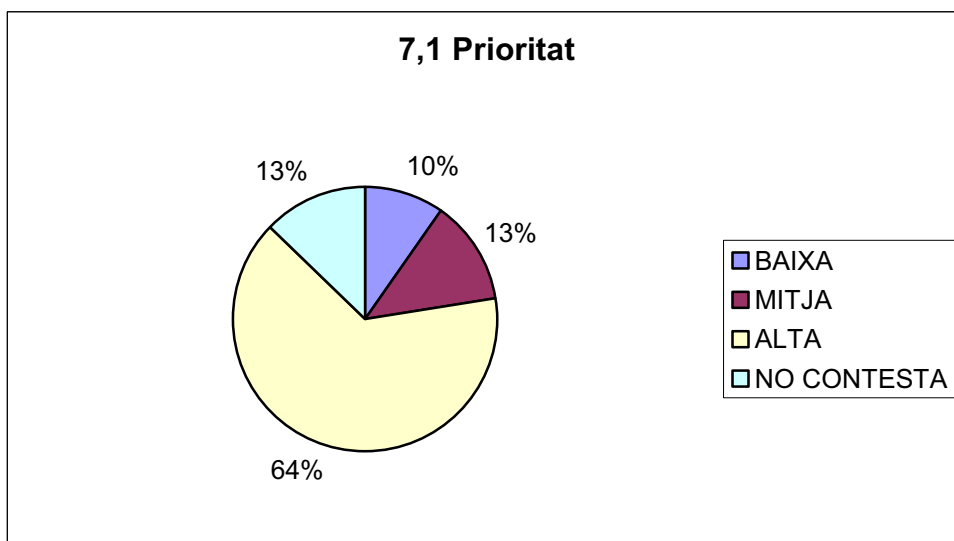
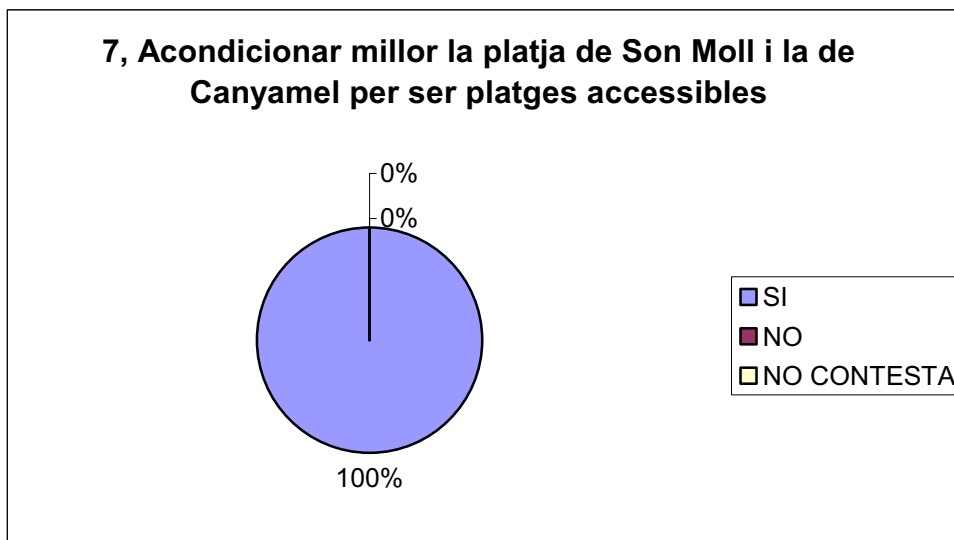
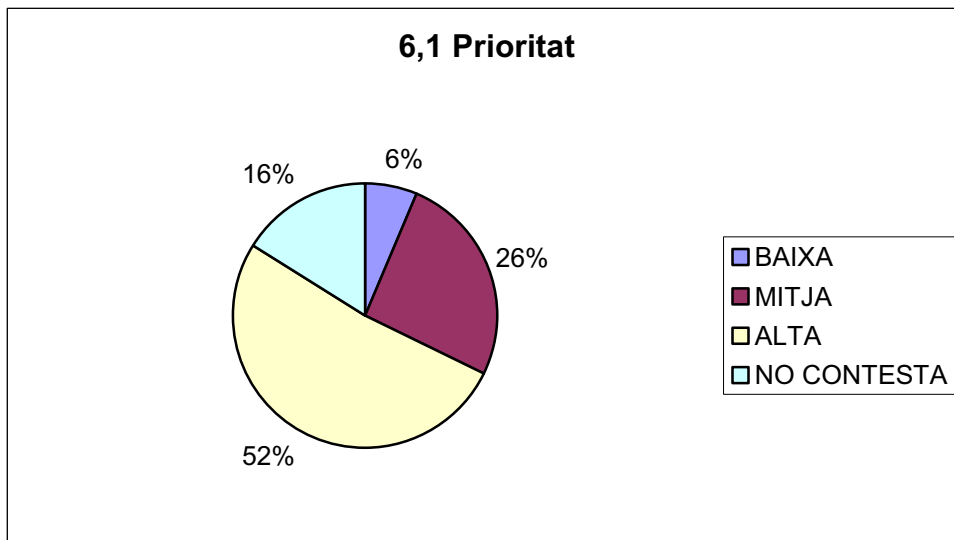


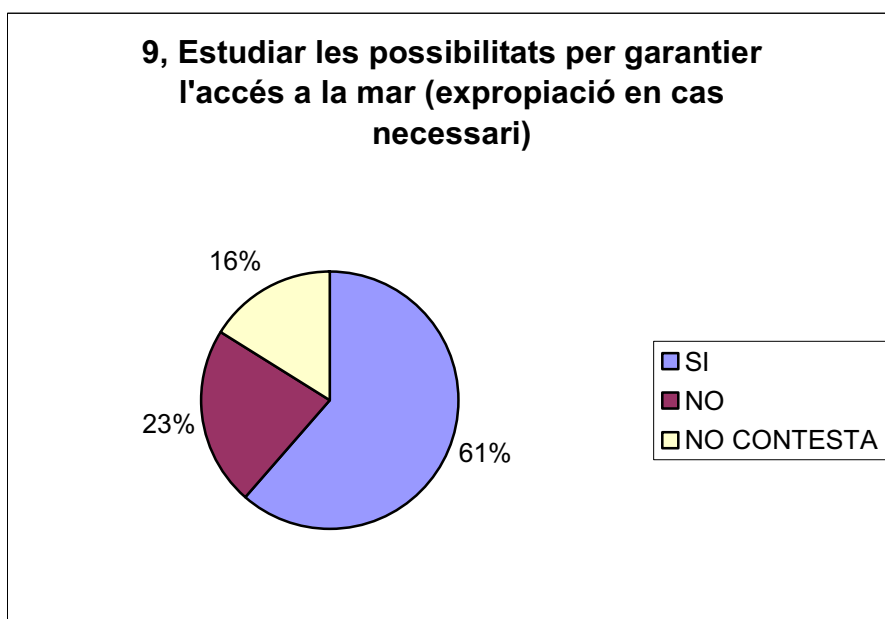
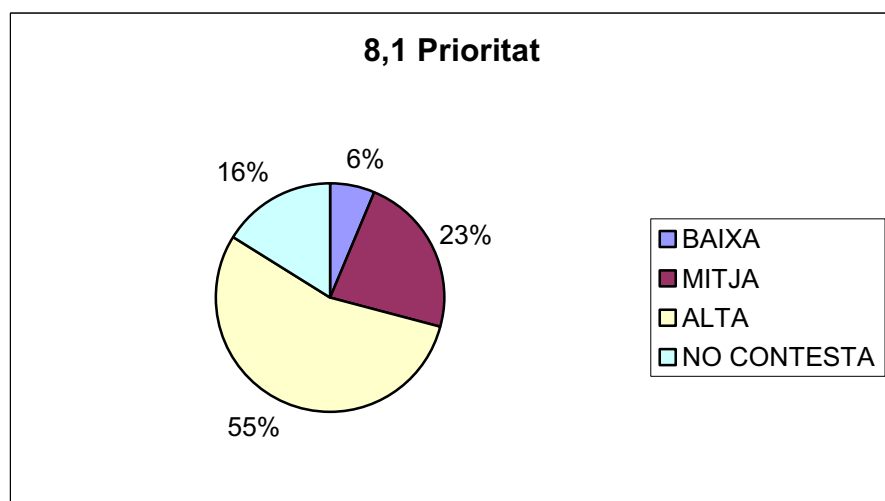
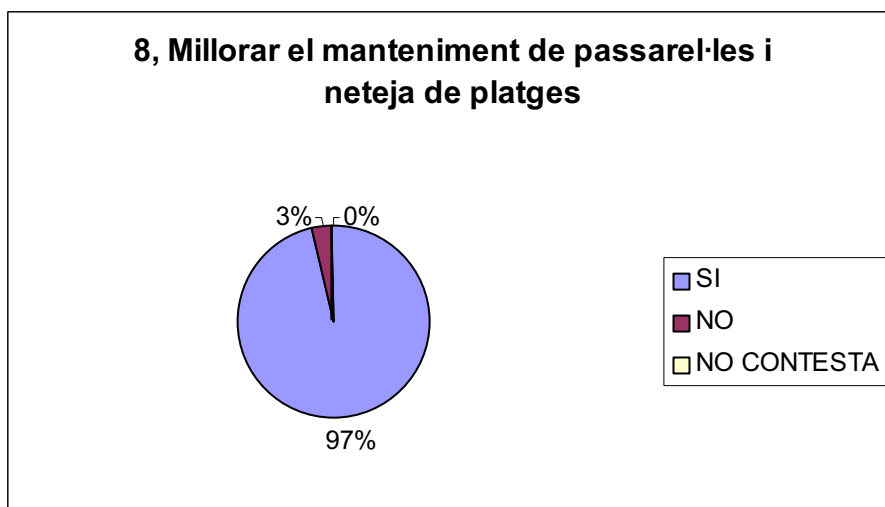


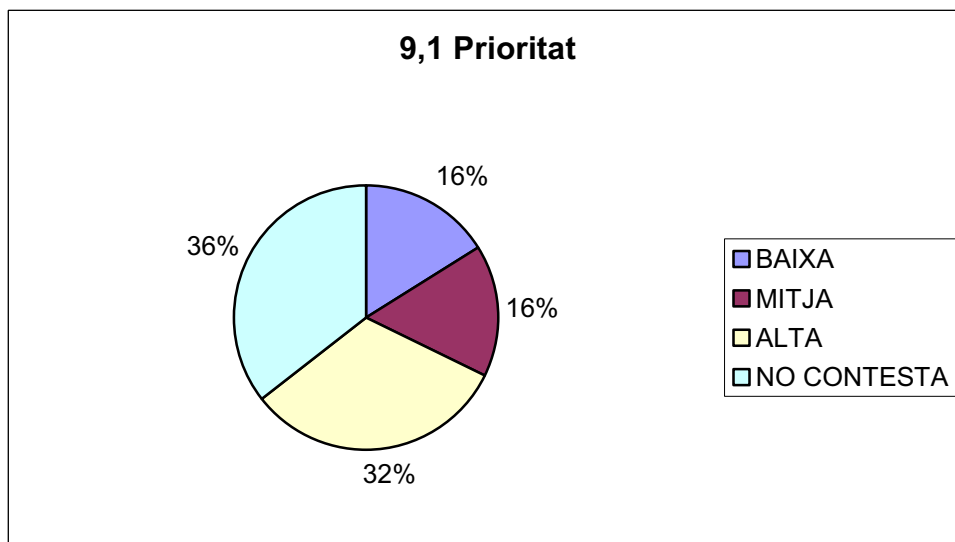


6.2 Litorals







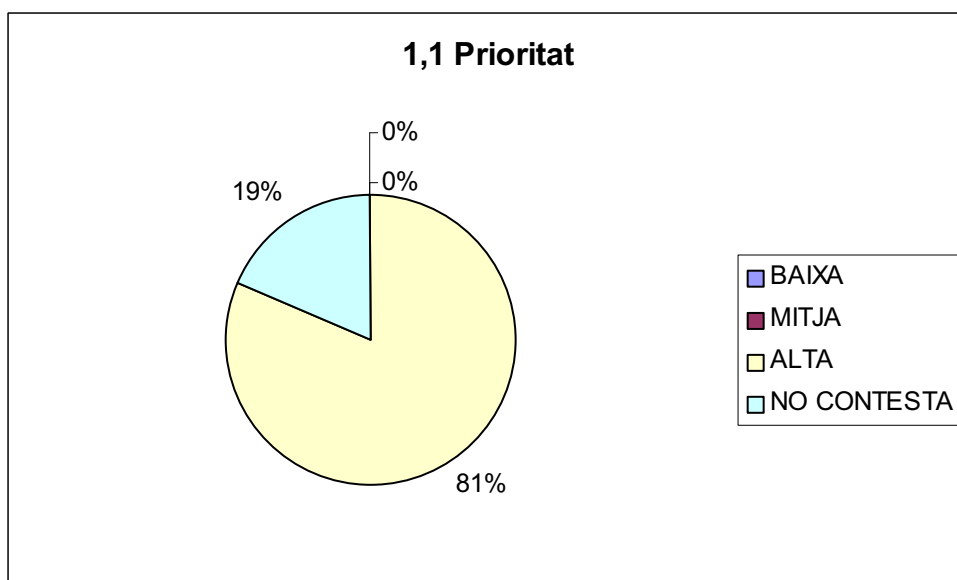
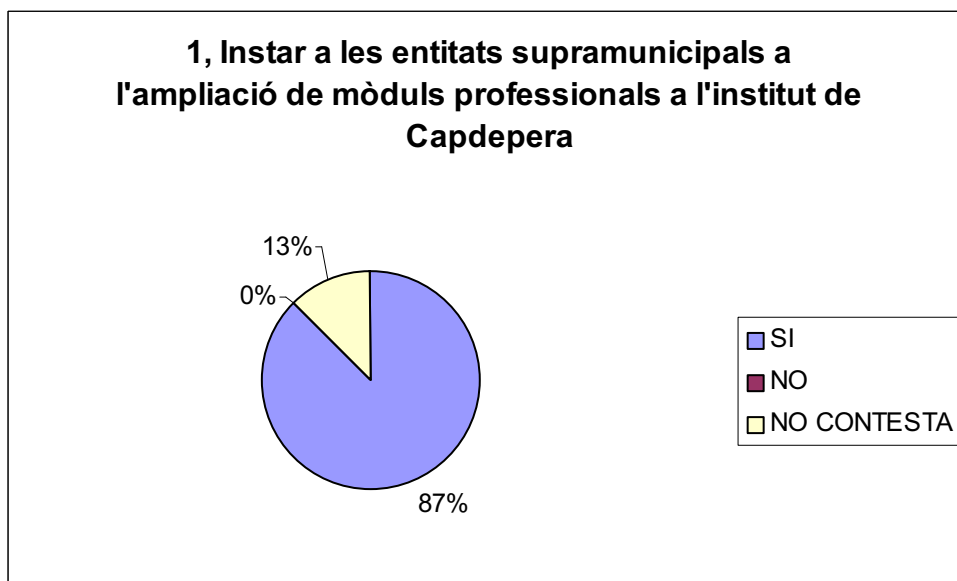


7. Serveis educatius i esportius i serveis culturals

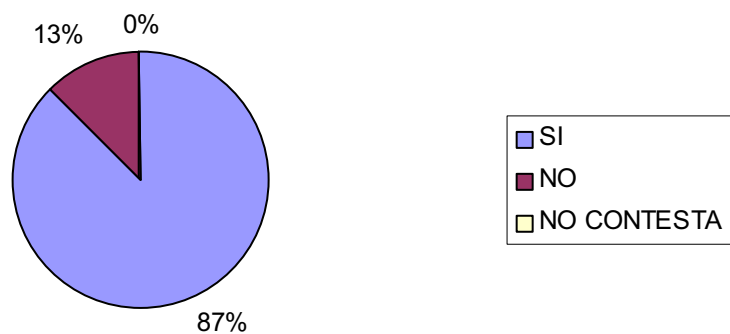
Nombre d'enquestes: 16

Proposa les següents actuacions per esmenar els punts febles detectats? Amb quina prioritat?

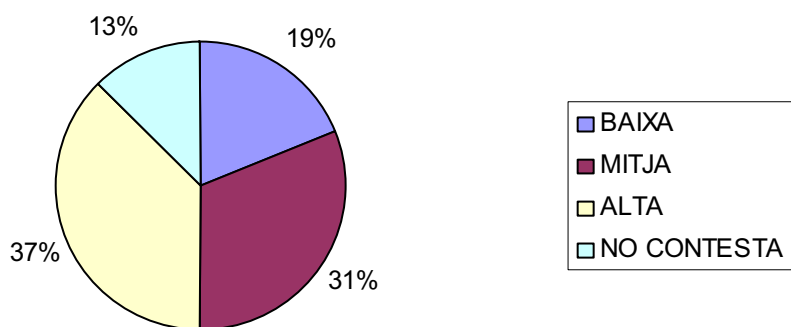
7.1 Serveis educatius i esportius

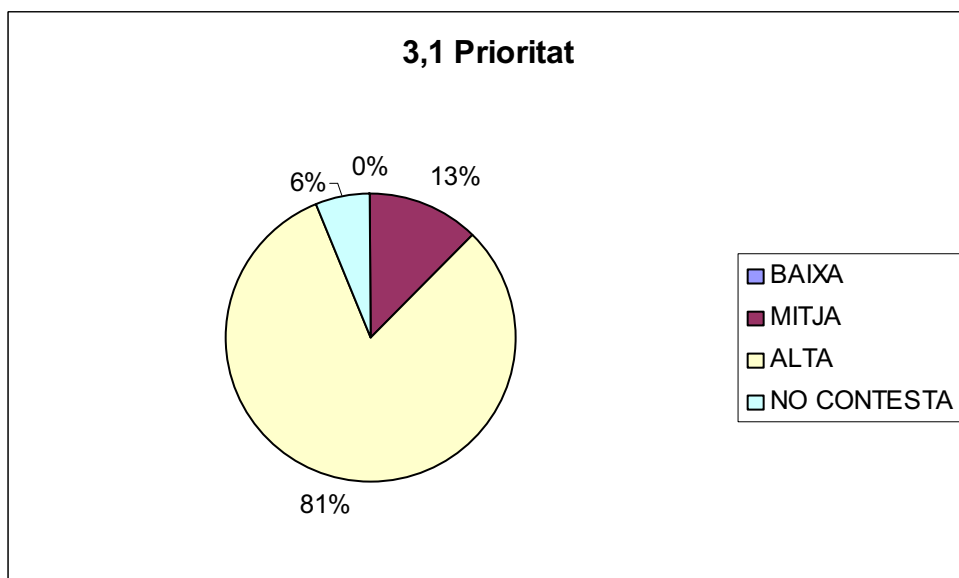
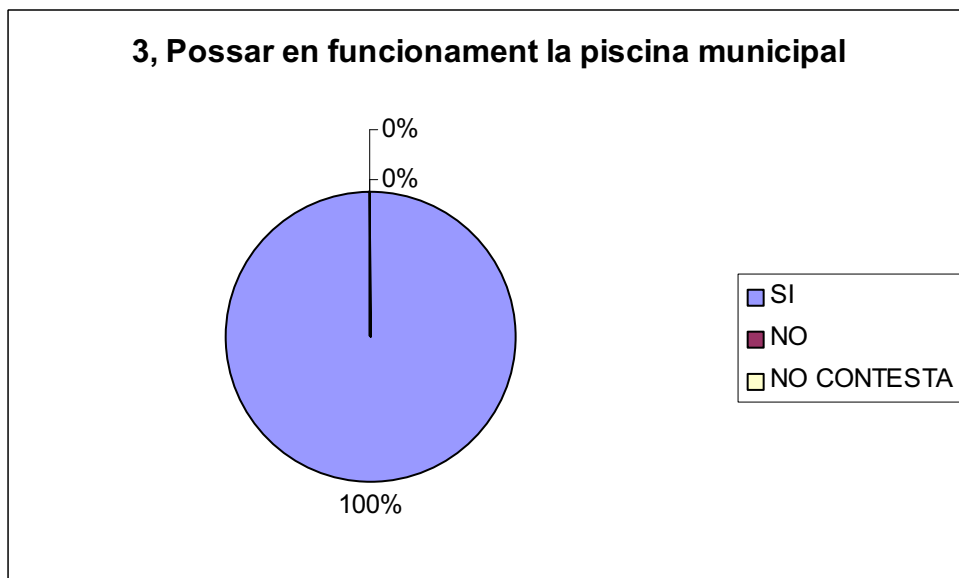


2, Promocionar i realitzar més activitat esportiva a Cala Rajada

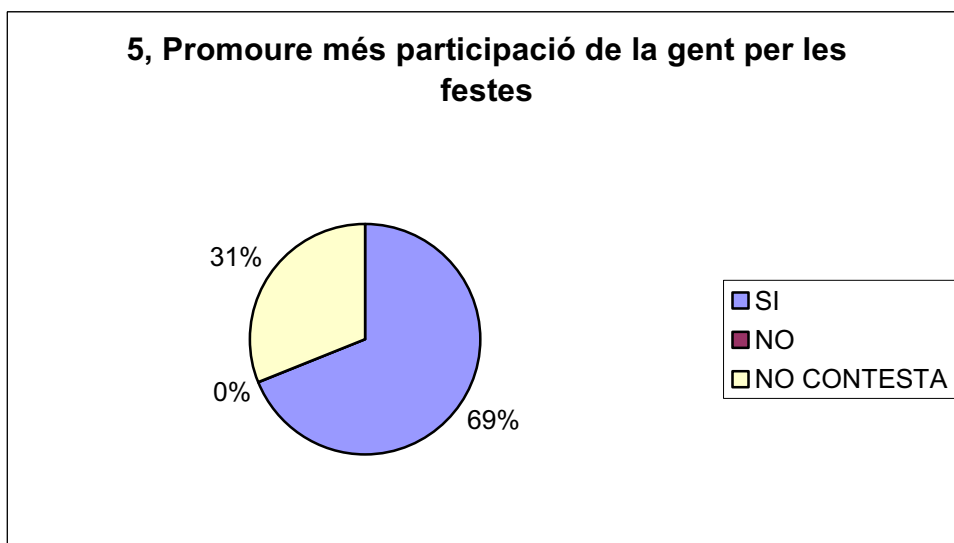
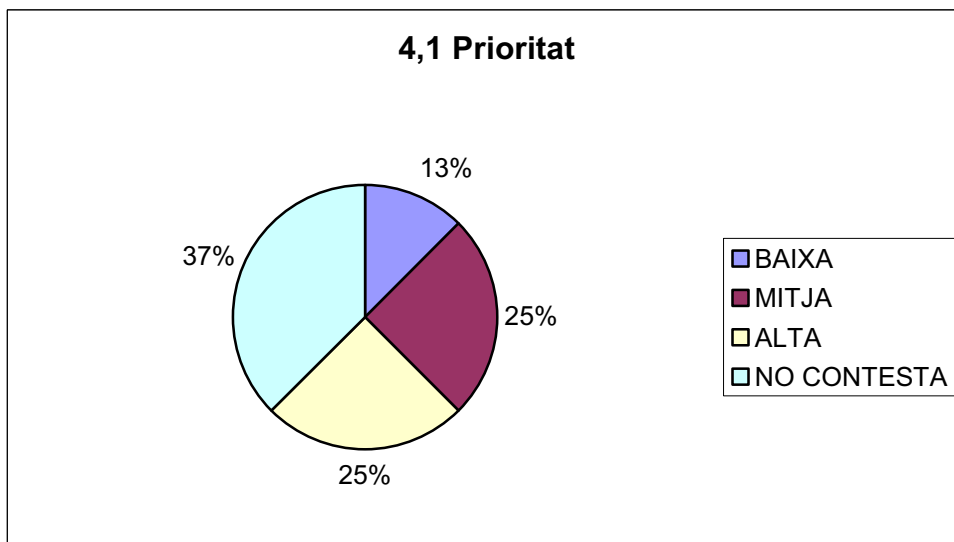
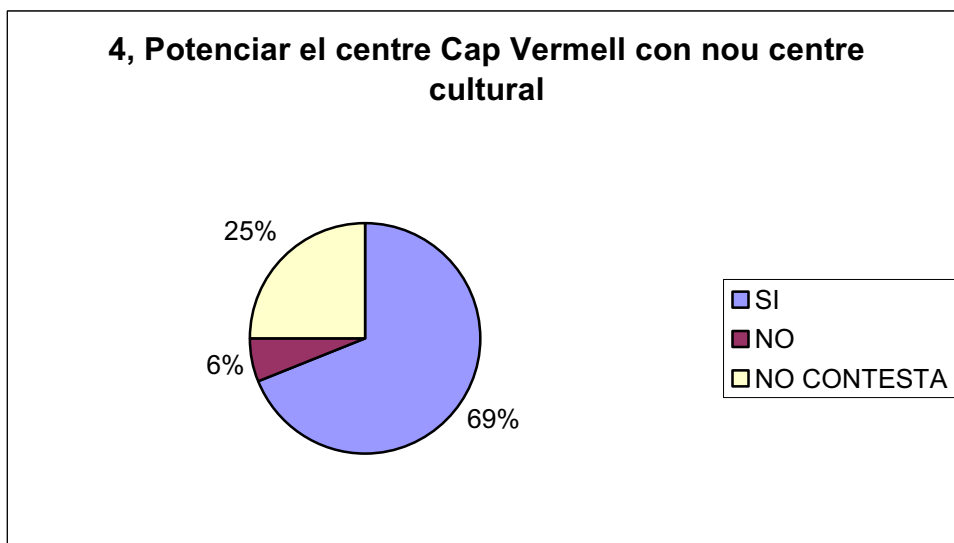


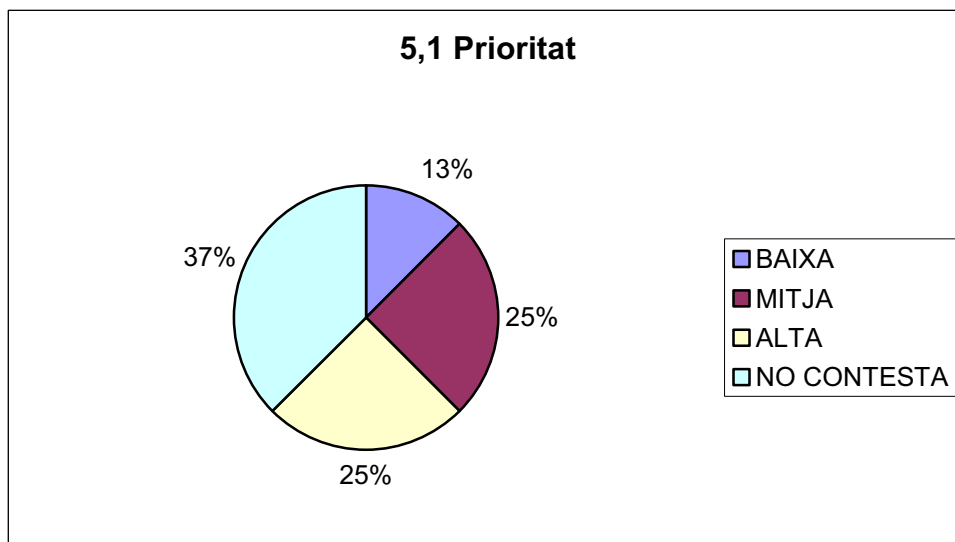
2,1 Prioritat





7.2 Serveis culturals







Ajuntament de Capdepera

ANNEX III

INDICADORS DE POBLACIÓ I SOCIOECONÒMICS (14)

- IC 1. Taxa de creixement anual de la població
- IC 2. Ràtio de dependència
- IC 3. Índex de pressió humana
- IC 4. Població activa i taxa d'atur
- IC 5. Immigració
- IC 6. Sistemes de gestió ambiental
- IC 7. Nombre de persones implicades en fòrums de participació
- IC 8. Cursos de formació municipal
- IC 9. Denúncies
- IC 10. Accés a noves tecnologies (internet)
- IC 11. Despesa municipal en medi ambient
- IC 12. Índex d'estacionalitat turística
- IC 13. Indicador d'estrès turístic
- IC 14. Capacitat d'allotjament

INDICADORS MEDI URBÀ, SÒL I MOBILITAT (6)

- IC 15. Usos reals del sòl i intensitat dels usos del sòl
- IC 16. Superfície natural protegida i gestionada
- IC 17. Construcció de nous habitatges
- IC 17.1 Evolució del nombre d'habitatges
- IC 18. Parc de vehicles
- IC 19. Desplaçaments en transport públic

INDICADORS AMBIENTALS (14)

- IC 20. Abastiment d'aigua municipal
- IC 20.1 Qualitat aigua per a consum
- IC 21. Pèrdues d'aigua a la xarxa d'abastiment municipal
- IC 22. Volum d'aigua residual tractada
- IC 23. Reutilització d'aigües depurades
- IC 23.1 Usos de l'aigua depurada d'EDAR municipal
- IC 24. Qualitat aigües de bany
- IC 25. Consum d'energia elèctrica
- IC 26. Implantació d'energia renovable
- IC 27. Consums d'electricitat pels ajuntaments
- IC 28. Consum d'electricitat dels grans consumidors
- IC 29. Consum total d'energia
- IC 30. Producció de residus (inclou el fraccionament)
- IC 31. Contaminació per renous

IC1. Taxa de creixement anual de la població

Tipus: pressió

Definició: Ràtio de creixement de la població de dret d'un any en funció de l'anterior, expressat en tant per cent. Diversificat per grups de sexe i edat.

Metodologia de càlcul:

Tc= taxa de creixement (%)

$Tc = ((Pn(s)+t - Pn(s))/Pn(s)) \times 100$

Pn(s)+t= població de l'any final (hab) segons diversificació expressa (s)

Pn(s)= població de dret de l'any de referència (hab) segons diversificació expressa (s)

(s) diversificació expressa per grups segons sexe i edat.

Pel càlcul dels indicadors es recomana agafar la dada a dia 1 de gener de l'any en curs

Unitat de mesura: percentatge.

Font:

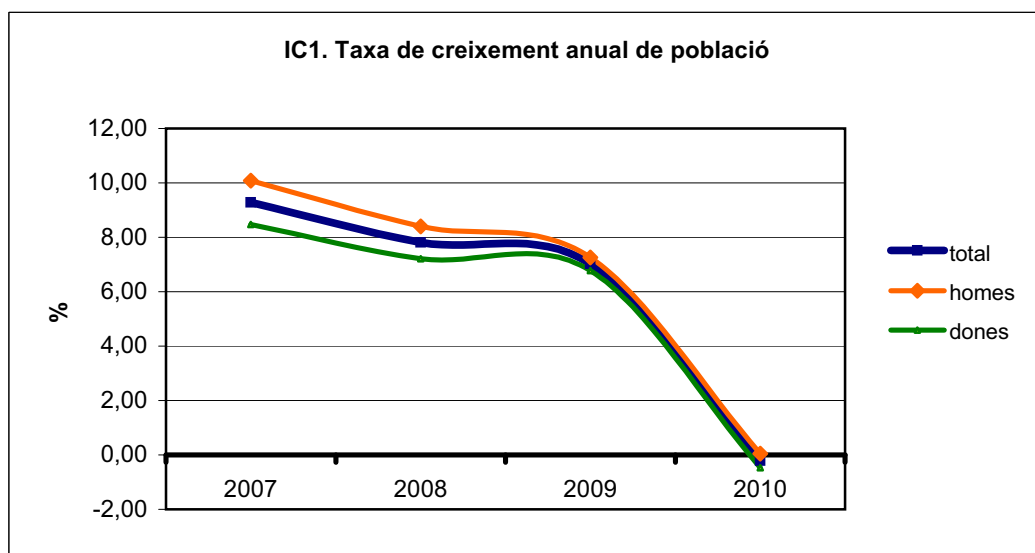
IBESTAT

http://ibestat.caib.es/ibestat/page?p=px_publicaciones&nodeld=2acef6cf-175a-4826-b71e-8302b13c1262&path=poblacion%2FPADR%C3%93N&lang=ca

Padró municipal

Dades

	2006	2007	2008	2009	2010
Població de dret	10.223	11.172	12.045	12.891	12864
Homes	5.147	5.666	6.142	6.588	6591
Dones	5.076	5.506	5.903	6.303	6273
Variació interanual	#¡REF!	9,28	7,81	7,02	-0,21
variació homes	#¡REF!	10,08	8,40	7,26	0,05
variació dones	#¡REF!	8,47	7,21	6,78	-0,48



Tendència observada: Va disminuint el ràtio de creixement de la població de dret d'un any en funció de l'anterior.

Tendència desitjada: disminuir el ràtio de creixement de la població de dret d'un any en funció de l'anterior.

IC2. Ràtio de dependència

Tipus: estat

Definició: Ràtio de la població definida com a dependent (menor o igual a 15 anys; i major o igual a 65 anys) en relació a la població en edat laboral (entre 15 i 65 anys).

Metodologia de càlcul:

Rd= Rati de dependència (unitat)

$Rd = (Pd / PI) * 100$

Pd= Població depenent (menor o igual a 15 anys i major o igual a 65) (hab)

PI= Població amb edat laboral (la resta de població) (hab)

Unitat de mesura: habitants.

Font:

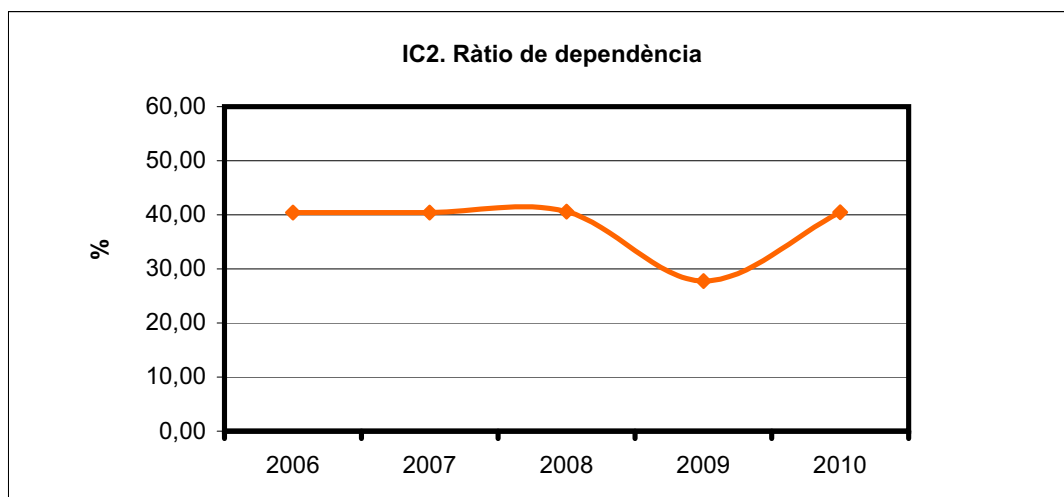
IBESTAT

http://ibestat.caib.es/ibestat/page?p=px_publicaciones&nodeld=2acef6cf-175a-4826-b71e-8302b13c1262&path=poblacion%2FPADR%C3%93N&lang=ca

Padró municipal

Dades

	2006	2007	2008	2009	2010
població de dret	10.223	11.172	12.045	12.891	12864
població < 16 anys	1.218	1.724	1.825	1.874	1844
població 16 - 64 anys	7.281	7.955	8.567	10.093	9156
població > 65 anys	1.724	1.493	1.653	924	1864
ratio de dependència	40,41	40,44	40,60	27,72	40,50



Tendència observada: Va disminuir l'any 2009 però augmenta un altre pic en l'any 2010.

Tendència desitjada: disminució

IC3. Pressió humana

Tipus: estat

Definició: Es defineix com el nombre d'habitants reals que viuen al municipi en un moment determinat, és a dir, la suma de la població de dret i la població flotant. Per facilitar el càlcul tan sols s'han considerat la població de dret més la població flotant reglada (turistes). Reflecteix la població total estimada del municipi.

Metodologia de càlcul:

I_{ph} = Índex de pressió humana (hab)

$I_{ph} = P_n + P_f$

P_n = població de dret = N° habitants segons cens o padró (hab)

P_f = Població flotant (número de turistes) (hab)

$P_f = \text{places turístiques} \times \% \text{ d'ocupació hotelera (anual)}$

Unitat de mesura: habitants.

Font:

IBESTAT

http://ibestat.caib.es/ibestat/page?p=px_publicaciones&nodeld=2acef6cf-175a-4826-b71e-8302b13c1262&path=poblacion%2FPADR%C3%93N&lang=ca

Padró municipal

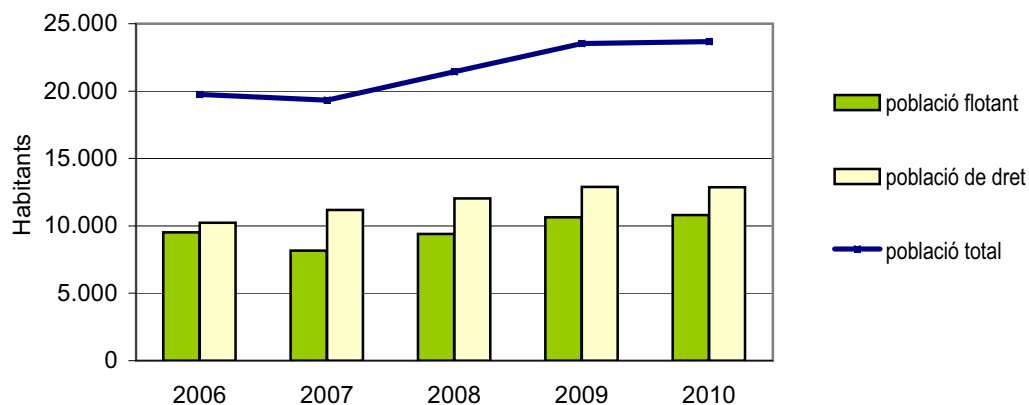
Observatori del Turisme. Conselleria de Turisme i Treball

<http://www.caib.es/sacmicrofront/contenido.do?mkey=M10072911244127834137&lang=CA&cont=22816>

Dades

	2006	2007	2008	2009	2010
Places turístiques	18.707	18.571	18.349	19.392	18367
% ocupació hotelera	50,90	43,95	51,20	54,81	58,80
població flotant	9.522	8.162	9.395	10.629	10.800
població de dret	10.223	11.172	12.045	12.891	12864
TOTAL	19.745	19.334	21.440	23.520	23.664

IC3. Índex de pressió humana



Tendència observada: Va augmentant la població total lleugerament i s'estabilitza en el darrer any

Tendència desitjada: estabilització de la població

IC4. Població activa i taxa d'atur

Tipus: estat

Definició: Percentatge d'ocupats i aturats per sectors econòmics. Es consideren els afiliats al règim general i al règim autònom. En el cas dels aturats, també interessa la diferenciació per sexe.

Metodologia de càlcul:

A. Taxa d'activitat per sectors

Tacs= Treballadors ocupats per sectors

Tacs= $Ts "X"/Tt \times 100$

Ts "X"= Treballadors sector X (I.Agricultura, II.Indústria, III.Construcció, IV.Serveis).

Tt= Total treballadors municipi.

B. Taxa d'atur per sexe

Tax= Taxa d'atur per sexes (%)

Tax= $Pax/Pat \times 100$

Pax= Població en atur per sexes

Pat= Població aturada total

C. Taxa d'atur per sectors

Tas= Taxa d'atur per sectors

Tas = $Pas "X"/ Pat \times 100$

Pas "X"= Població aturada en sector X (I.Agricultura, II.Indústria, III.Construcció, IV.Serveis, V. Sense ocupació anterior)

Pat= Població aturada total

Unitat de mesura: percentatge.

Font:

Observatori del treball. Conselleria de Turisme i Treball

<http://www.caib.es/sacmicrofront/contenido.do?idsite=282&cont=27748>

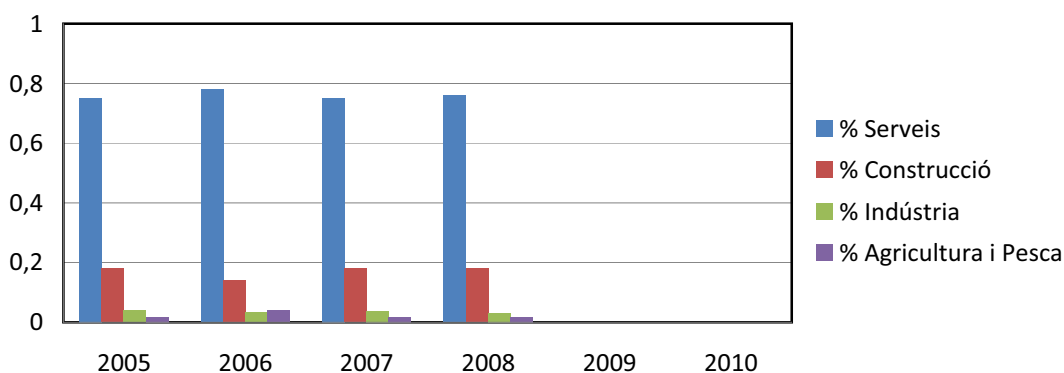
IBESTAT

http://ibestat.caib.es/ibestat/page?p=px_jaxi&px=1db8a472-fd31-440d-99d1-f7423b4fbd0b&lang=ca&pag=1&nodeld=70aaab04-db09-44e7-b970-54583e3c4e5e

Dades

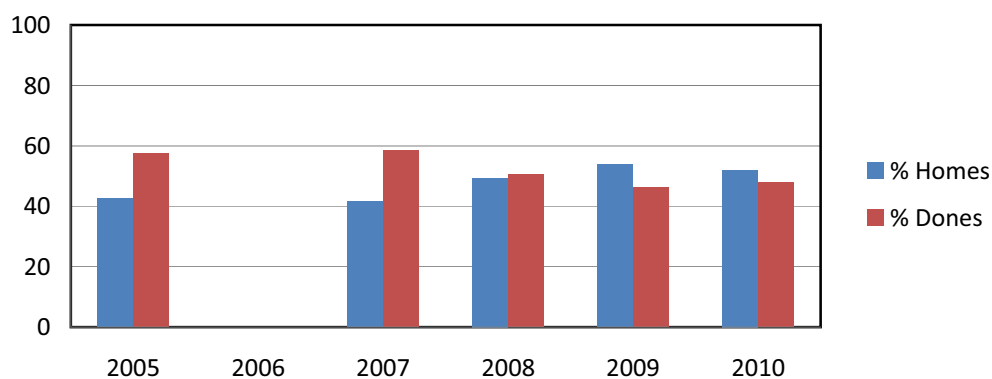
	2005	2006	2007	2008	2009	2010		
% Serveis	0,75	0,78	0,75	0,76				
% Construcció	0,18	0,14	0,18	0,18				
% Indústria	0,04	0,032	0,037	0,031				
% Agricultura i Pesca	0,018	0,04	0,018	0,018				

A. Taxa d'activitat per sectors



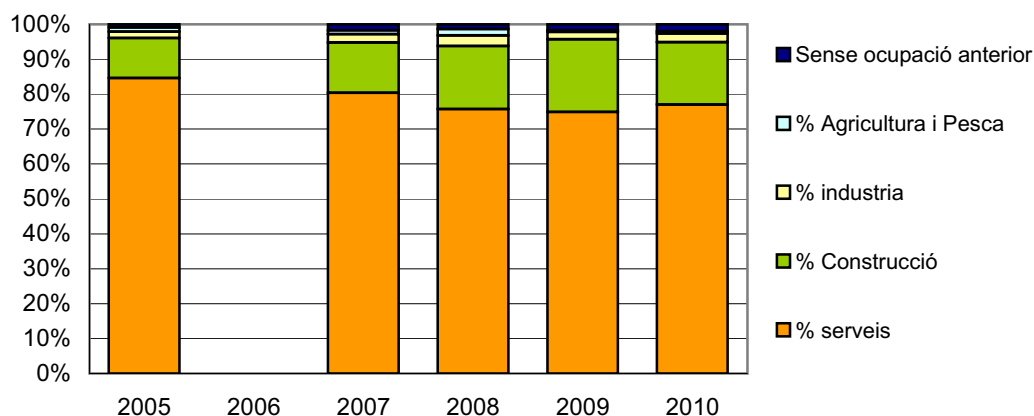
Dades							
	2005	2006	2007	2008	2009	2010	
Homes	190		177	264	416	405	
Dones	256		248	271	357	373	
Població aturada (Total)	446	0	425	535	773	778	
% Homes	42,6009	#DIV/0!	41,64706	49,34579	53,8163	52,05656	
% Dones	57,3991	#DIV/0!	58,35294	50,65421	46,1837	47,94344	

B. Taxa d'atur per sexe



Dades							
	2005	2006	2007	2008	2009	2010	
% serveis	85%		80%	76%	75%	77%	
% Construcció	11%		14%	18%	21%	18%	
% industria	2%		2%	3%	2%	2%	
% Agricultura i Pesca	1%		1%	2%	0%	1%	
Sense ocupació anterior	1%		2%	1%	2%	2%	

C. Taxa d'atur per sectors



Tendència observada: com l'activitat econòmica depèn en gran mesura del sector serveis. Augment de l'atur en 20

Tendència desitjada: Disminució de l'atur.

IC5. Immigració

Tipus: pressió

Definició: Percentatge anual del nombre d'immigrants acollits pel municipi sobre la població total de dret i segons el seu país d'origen.

Metodologia de càlcul:

Imm = percentatge d'acollida de població immigrant anual.

$Imm = Ipi/Pn \times 100$

Ipi= nombre d'immigrants acollits segons el padró municipal (any) i segons el país d'origen (p)

Pn = població de dret del municipi de l'any de referència (hab)

Unitat de mesura: percentatge.

Font:

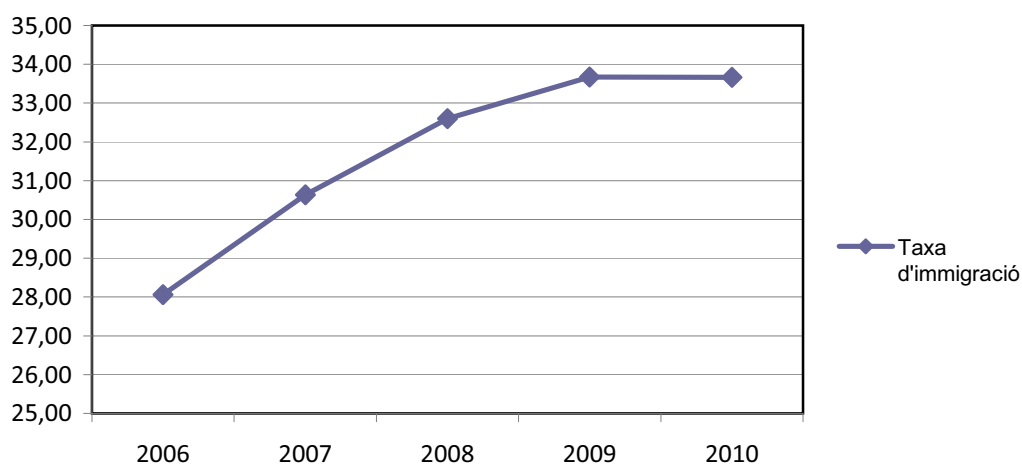
IBESTAT

http://ibestat.caib.es/ibestat/page?p=px_publicaciones&nodeld=2acef6cf-175a-4826-b71e-8302b13c1262&path=poblacion%2FPADR%C3%93N

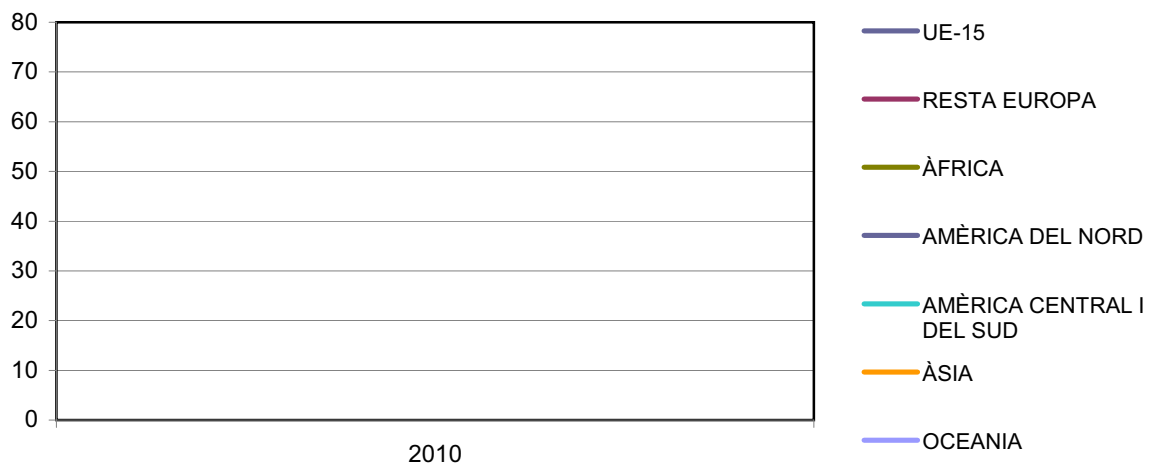
Padró municipal

Dades

	2006	2007	2008	2009	2010
Població de dret	10.223	11.172	12.047	12.891	12864
Total immigrants	2.869	3.423	3.927	4.341	4330
UE-15					2892
RESTA EUROPA					354
ÀFRICA					166
AMÈRICA DEL NORD					16
AMÈRICA CENTRAL I DEL SUD					810
ÀSIA					89
OCEANIA					3
Taxa d'immigració	28,06	30,64	32,60	33,67	33,66



	2010
UE-15	67
RESTA EUROPA	8
ÀFRICA	4
AMÈRICA DEL NORD	0
AMÈRICA CENTRAL I DEL SUD	19
ÀSIA	2
OCEANIA	0
TOTAL	100,00



Tendència observada: S'estabilitza en el darrer any

Tendència desitjada: Estabilització o disminució

IC6. Sistemes de gestió ambiental

Tipus: pressió

Definició: Nombre d'empreses amb sistemes de gestió ambiental (EMAS i ISO 14.001) acreditats en el municipi.

Metodologia de càlcul:

Sgma= Percentatge d'empreses amb sistema de gestió mediambiental (%)

$Sgma = Egm/En \times 100$

Egm (x)= Nombre d'empreses amb un sistema de gestió mediambiental (x) (núm.emp)

En= Nombre total d'empreses (núm. emp)

(x) Tipus de sistema de gestió ambiental: EMAS, ISO 14.001

Unitat de mesura: percentatge.

Font:

Servei Qualitat Ambiental. Conselleria de Medi Ambient i Mobilitat (EMAS) .

<http://www.caib.es/sacmicrofront/contenido.do?idsite=234&cont=5521&lang=ca&campa=yes>

Departament de Cooperació Local del Consell Insular de Mallorca (ISO 14.001).

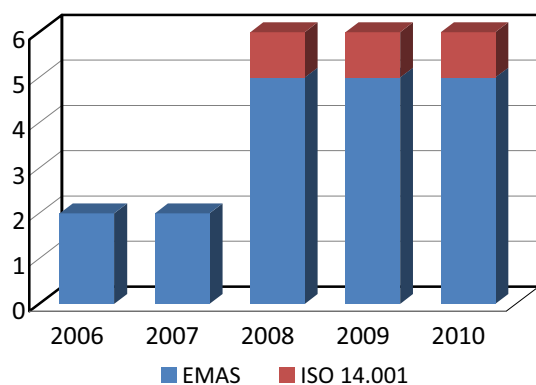
Observatori del Treball. Conselleria de Turisme i Treball.

<http://www.caib.es/sacmicrofront/contenido.do?mkey=M08100212155817041390&lang=CA&cont=10654>

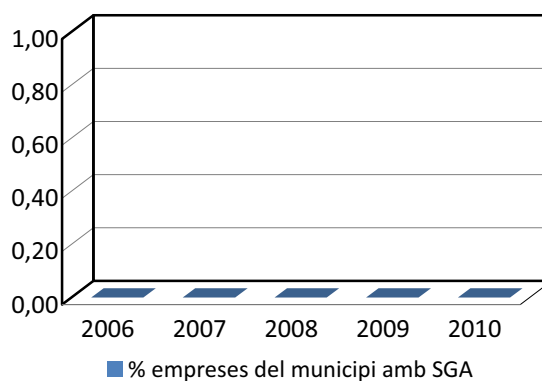
Dades

	2006	2007	2008	2009	2010		
EMAS	2	2	5	5	5		
ISO 14.001			1	1	1		
Total empreses amb SGA	2	2	6	6	5		
Total empreses municipi							
% empreses del municipi amb SGA	#¡DIV/0!	#¡DIV/0!	#¡DIV/0!	#¡DIV/0!	#¡DIV/0!		

IC6. Sistemes de Gestió Ambiental (SGA)



IC6. % empreses del municipi amb SGA



Tendència observada: Estabilització en els darrers anys

Tendència desitjada: Augment

IC7. Persones implicades en els fòrums de participació ciutadana

Tipus: pressió

Definició: Nombre de participants (assistents segons actes de participació) a fòrums de participació diferenciat segons el tipus de fòrum: plenari, sessió de treball o comisió informativa. Cal excloure o diferenciar les consultes massives no presencials: enquestes telefòniques, llistats de signatures, etc. A més es considera oportú tenir en compte la distinció per edats.

Metodologia de càlcul:

Rf = percentatge població que participa als diferents fòrums de participació (%hab/any)

$Rf = \frac{Tp_f}{P_n} \times 100$ (%hab/any)

Tp_f = total persones han assistit als fòrums (any) segons tipus de fòrum

Tipus de fòrum: plenari, sessió de treball o comisió informativa.

A tenir en compte la distinció per sexe i edat.

P_n = població de dret del municipi de l'any de referència (hab)

Unitat de mesura: percentatge.

Font:

Actes fòrum

IBESTAT

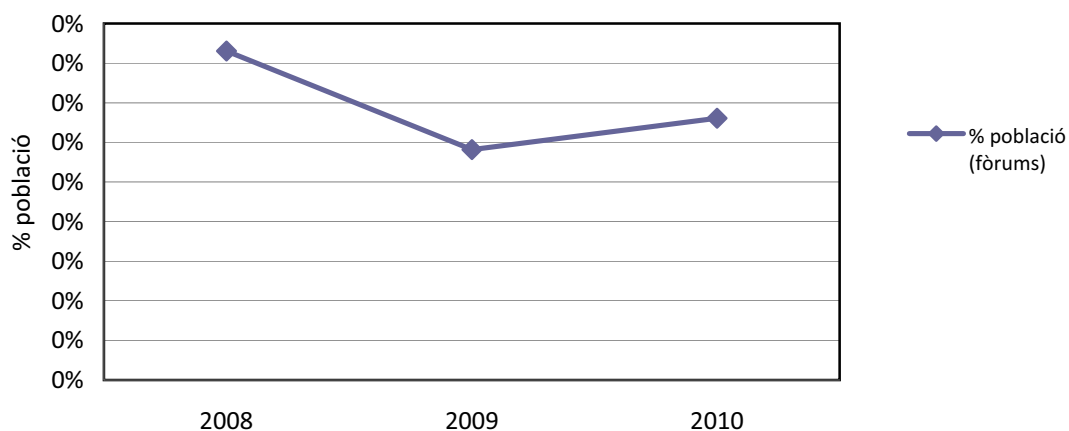
http://ibestat.caib.es/ibestat/page?p=px_publicaciones&nodeld=2acef6cf-175a-4826-b71e-8302b13c1262&path=poblacion%2FPADR%C3%93N&lang=ca

Padró municipal

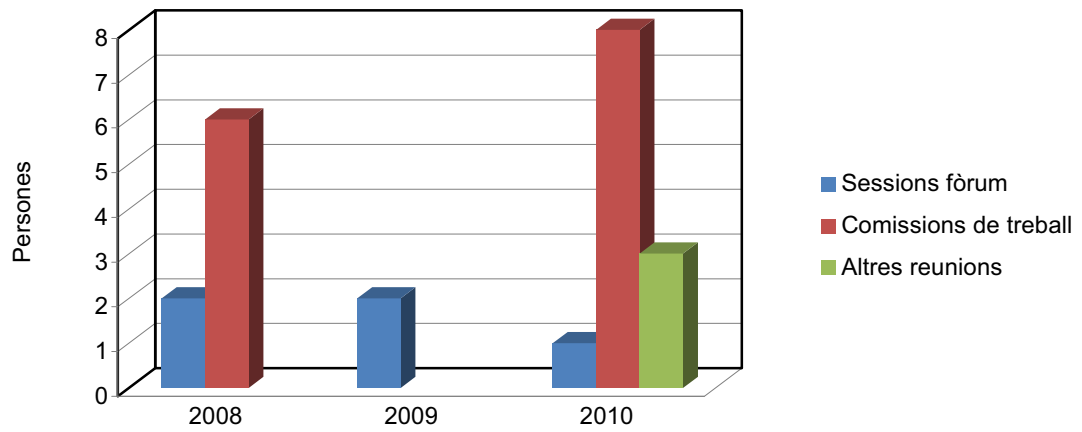
Dades

	2008	2009	2010
Sessions fòrum	2	2	1
Comissions de treball	6		8
Altres reunions			3
Total assistents	20	15	17
Població dret	12045	12891	12864
% població (fòrums)	0,17%	0,12%	0,13%

IC7. Nombre de persones implicades en fòrums de participació ciutadana



IC7. Nombre de reunions



Tendència observada: S'ha augmentat el nombre de sessions però es manté el nombre mitjà de participants

Tendència desitjada: Augmentar el nombre d'assistents

IC8. Cursos de formació municipal

Tipus: estat

Definició: Nombre de cursos de formació ocupacional (i matrícules), que han estat gestionats o cogestionats per l'ajuntament al llarg de l'any.

Metodologia de càlcul:

Ca = número de cursos municipals al llarg de l'any.

També interessa:

Fa= Percentatge població formant-se.

$Fa = Pc/Pn \times 100$

Pc = nombre total de persones que han realitzat cursos de formació (any).

Pn= Població de dret del municipi

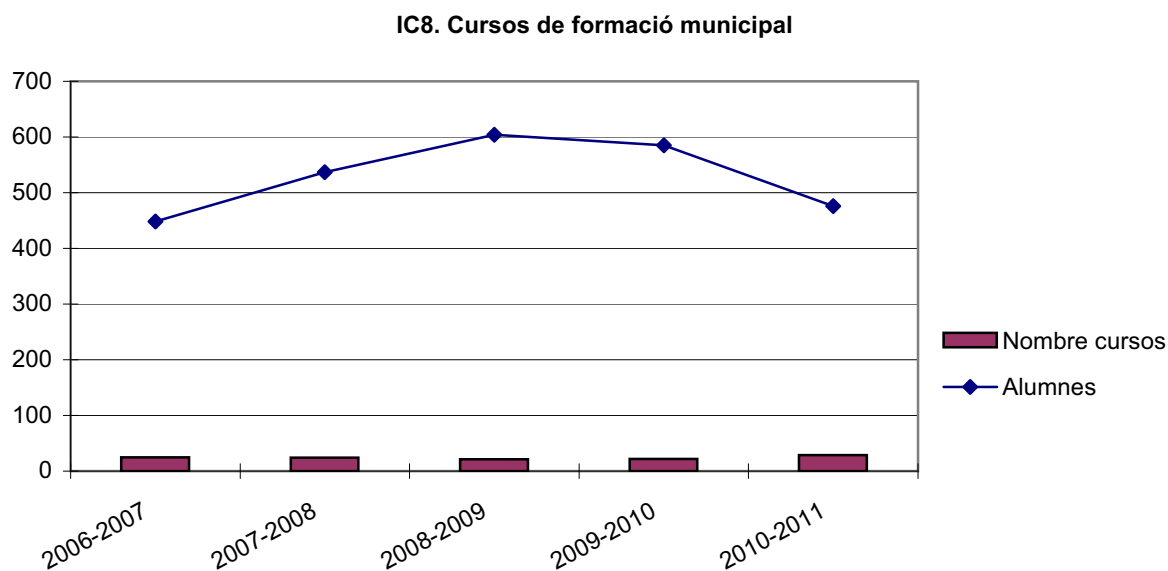
Unitat de mesura: nombre de cursos i matrícules.

Font:

Ajuntament

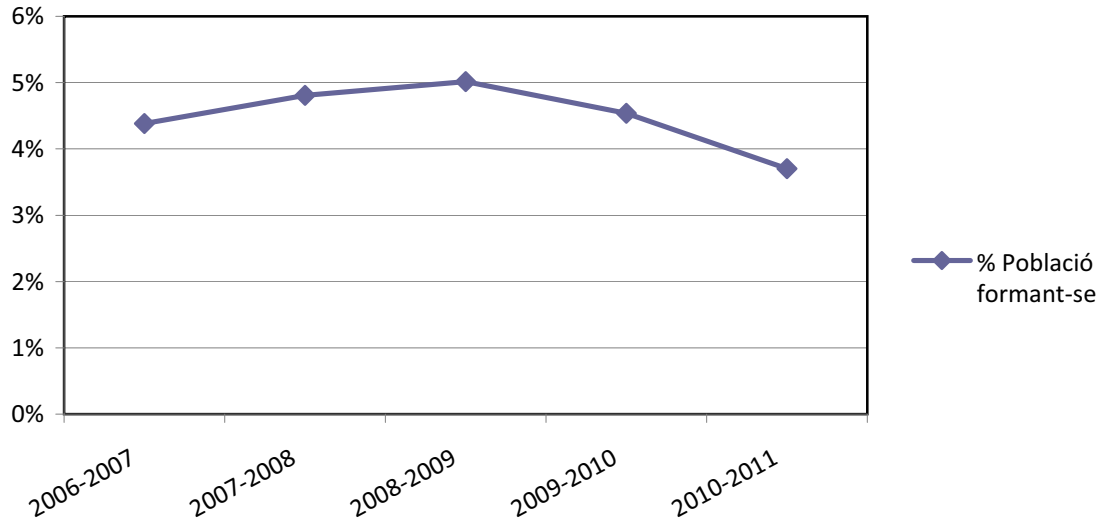
Dades

	2006-2007	2007-2008	2008-2009	2009-2010	2010-2011
Nombre cursos	25	24	21	22	29
Alumnes	448	537	604	585	476



% Població formant-se	2006-2007	2007-2008	2008-2009	2009-2010	2010-2011
Alumnes	448	537	604	585	476
Població dret	10223	11172	12045	12891	12864
% Població formant-se	4%	5%	5%	5%	4%

IC8. Cursos de formació municipal



Tendència observada: Disminueix lleugerament el nombre de cursos però augmenta en el darrer any.

Tendència desitjada: Augmentar

IC9. Denúncies

Tipus: resposta

Definició: Nombre de denúncies registrades segons tipologia de denúncia.

Metodologia de càlcul:

Dn= Núm. de denúncies per tipus/mes segons tipologia.

Tipologia de denúncies: trànsit, renous, robatoris, agressió física, mals tractaments.

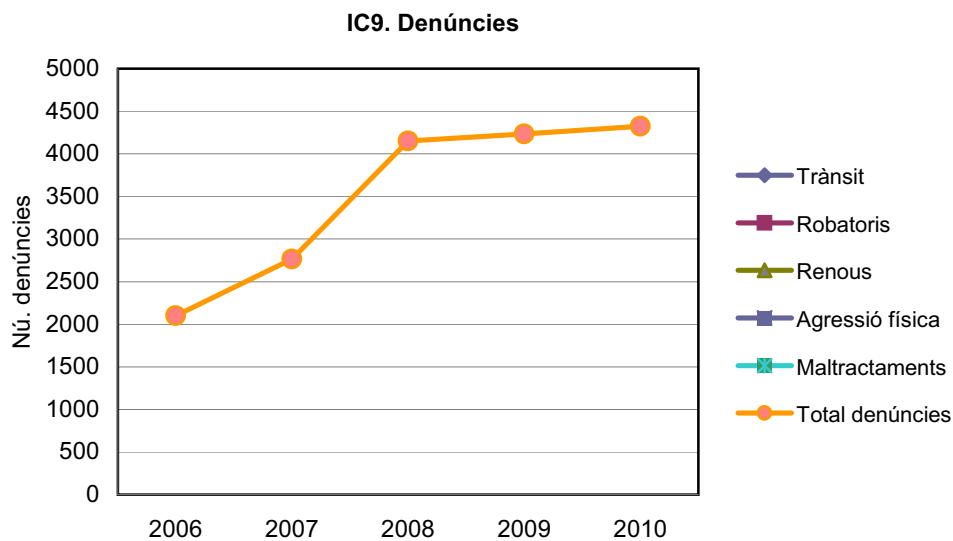
Unitat de mesura: nombre de denúncies

Font:

Polícia Local

Dades

	2006	2007	2008	2009	2010			
Trànsit								
Robatoris								
Renous								
Agressió física								
Maltractaments								
Total denúncies	2101	2763	4150	4233	4322			



Tendència observada: S'observa un augment considerable de les denúncies de tràfic en els darrers anys.

Tendència desitjada: Disminuir

IC10. Accés a noves tecnologies (banda ampla d'internet)

Tipus: estat

Definició: Percentatge de llars amb connexió a internet.

Metodologia de càlcul:

Hi= (%) Nombre de connexions a internet (línia de banda ampla)

Hi= N_{hi}/H_m x 100

N_{hi}= nombre d'altres de connexió a internet

H_m= nombre d'habitatges

Unitat de mesura: percentatge.

Font:

Anuari La Caixa

http://www.anuarieco.lacaixa.com/java/X?cqi=caixa.le_RightMenuHemeroteca.pattern

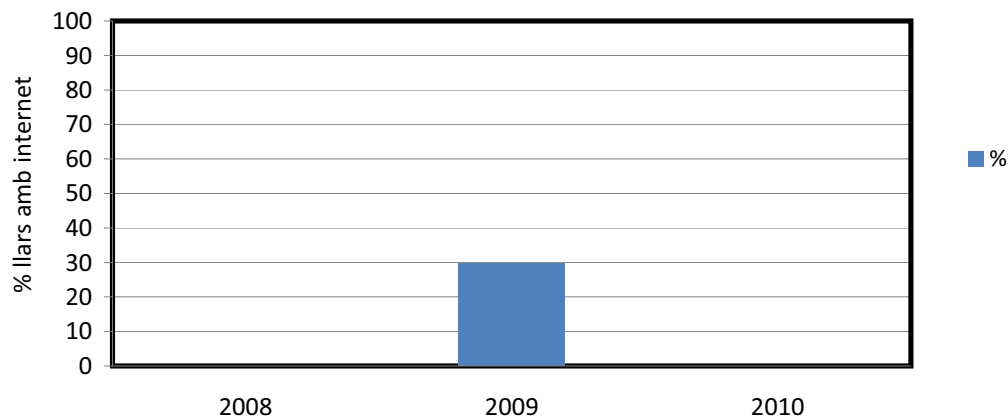
IBESTAT

http://ibestat.caib.es/ibestat/page?p=px_tablas&nodeld=a2ed127e-4b4b-41d7-8053-3bf3b0e20a4

Dades

	2008	2009	2010				
línies de banda ampla	20	3503					
Habitatges		11788					
%	#DIV/0!	29,72	#DIV/0!				

IC10. Nombre d'habitatges amb accés a internet



Tendència observada:

Tendència desitjada: Augmentar

IC11.Despesa municipal social i ambiental

Tipus: estat

Definició: Part del pressupost en despesa i en inversió destinat a usos socials i del medi ambient.

Metodologia de càlcul:

D = despesa pressupostària social i en medi ambient en relació a la despesa municipal total (%)

$D = Dma / Dm$

Dma= despesa pressupostària social i en medi ambient (Euros/any)

$Dma = Do + Dno$

Dm= despesa municipal total (Euros/any)

Dno = despesa pressupostària no obligatòria social i en medi ambient en relació a la despesa municipal total (%) (segons trams de població 5000/20000/>20000)

Do = despesa pressupostària obligatòria social i en medi ambient en relació a la despesa municipal total (%) (segons trams de població 5000/20000/>20000)

Unitat de mesura: euros.

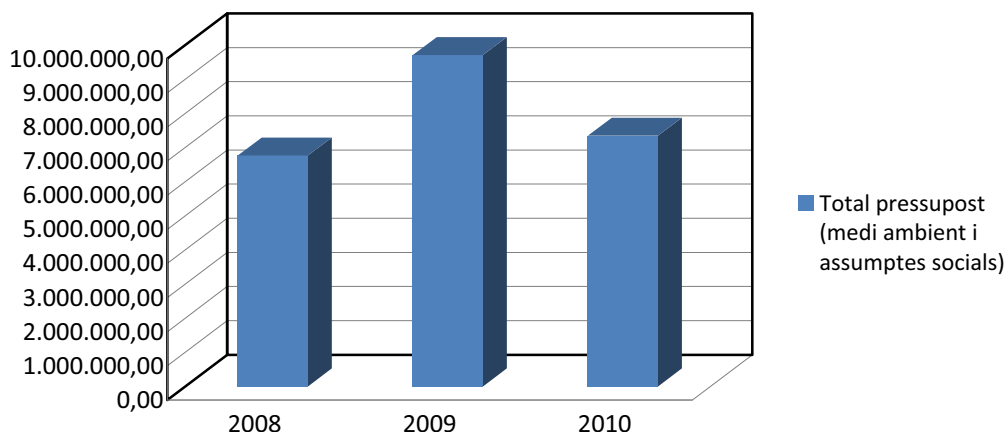
Font:

Ajuntament

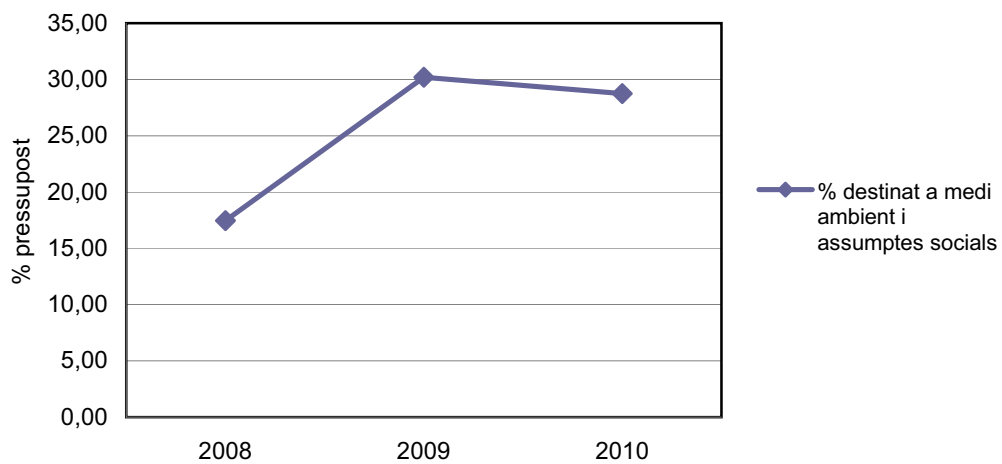
Dades

Capítols del pressupost	2008	2009	2010
	4.233.458,55	6.973.700,00	5.087.364,71
	2.530.003,23	2.731.558,84	2.255.438,18
Total pressupost (medi ambient i assumptes socials)	6.763.461,78	9.705.258,84	7.342.802,89
Pressupost municipal	38.715.250,05	32.148.609,70	25.542.943,25
% destinat a medi ambient i assumptes socials	17,47	30,19	28,75

IC11. Despesa municipal social i ambiental



IC 11. Despesa municipal social i ambiental



Tendència observada: Estabilització amb un lleuger decrement

Tendència desitjada: Augment o estabilització

IC12.Índex d'estacionalitat turística**Tipus:** estat

Definició: Índex de l'ocupació hotelera mensual referida a l'ocupació mitjana anual registrada als establiments turístics del municipi. Es recomana el càlcul mensual i en percentatge sobre l'ocupació anual (cal esmentar l'índex d'ocupació de cada any).

Metodologia de càlcul:

Ie= Índex d'estacionalitat (%)

Ie= Otm/Ota x 100

Otm= Ocupació mitja mensual (%)

Ota= Ocupació mitja anual (%)

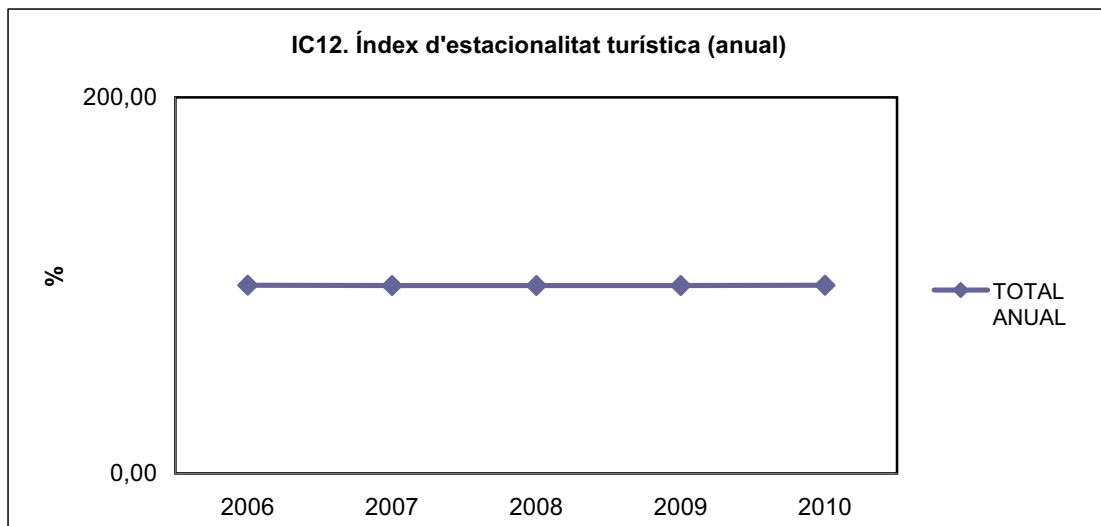
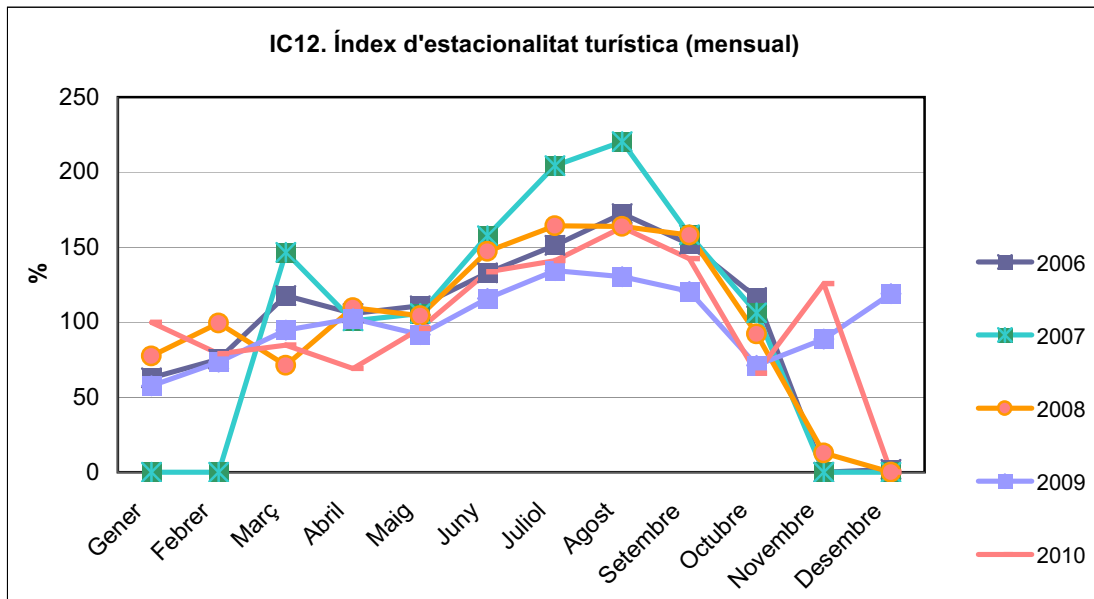
Unitat de mesura: percentatge.**Font:**

Observatori del Turisme. Conselleria de Turisme i Treball

<http://www.caib.es/sacmicrofront/contenido.do?mkey=M10072911244127834137&lang=CA&cont=22816>**Dades**

	2006	2007	2008	2009	2010
Gener	32	0	40	38	58,7
Febrer	38	0	51	48	46,4
Març	60	64	37	62	49,8
Abril	54	44	56	67	40,6
Maig	57	47	53	60	56,3
Juny	68	69	75	76	78,5
Juliol	77	90	84	88	82,9
Agost	88	97	84	85	96
Setembre	78	70	81	79	83,7
Octubre	59	47	47	47	38,8
Novembre	0	0	7	58	73,9
Desembre	1	0	0	78	0
TOTAL ANUAL	50,99	43,95	51,21	65,51	58,80

	2006	2007	2008	2009	2010
Gener	63	0	77	58	100
Febrer	75	0	99	73	79
Març	118	147	71	95	85
Abril	106	101	110	102	69
Maig	111	106	104	92	96
Juny	133	158	147	116	134
Juliol	151	204	164	134	141
Agost	172	220	164	130	163
Setembre	152	158	158	121	142
Octubre	116	106	92	71	66
Novembre	0	0	13	89	126
Desembre	2	0	0	119	0
TOTAL ANUAL	100,00	100,00	100,00	100,00	100,00



Tendència observada: S'observa una forta estacionalitat turística però que disminueix en els darrers dos anys

Tendència desitjada: Disminuir

IC13.índex de pressió turística

Tipus: estat

Definició: Es la relació entre quantitat de turistes que visiten (pernocten) el municipi i el nombre de residents existents (població de dret). **Turista:** és aquella persona que visita un lloc, on hi roman com a mínim una nit a un establiment d'allotjament col·lectiu o privat.

Metodologia de càlcul:

Ptr= Pressió turística reglada (a partir del càlcul de la població flotant reglada)

Ptr=Pfr/Pn

Pfr= població flotant reglada=(n° places turístiques*taxa d'ocupació de la planta oberta) (hab)

Pn= Població de dret

Unitat de mesura: turistes/habitants.

Font:

Observatori del Turisme. Conselleria de Turisme i Treball

<http://www.caib.es/sacmicrofront/contenido.do?mkey=M10072911244127834137&lang=CA&cont=22816>

IBESTAT

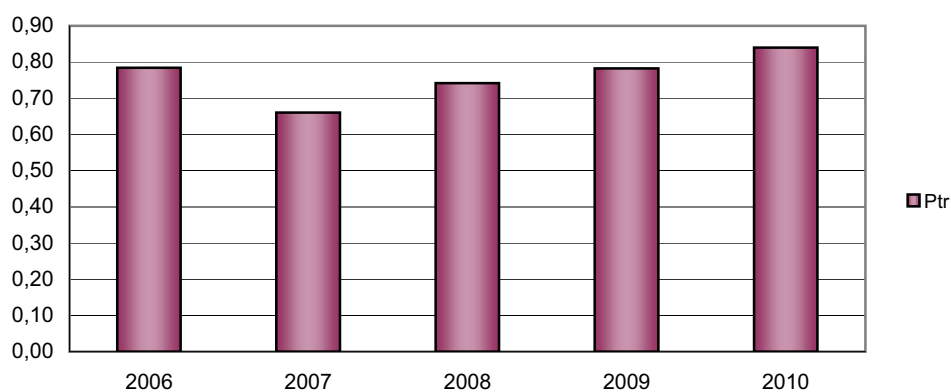
http://ibestat.caib.es/ibestat/page?p=px_publicaciones&nodId=2acef6cf-175a-4826-b71e-8302b13c1262&path=poblacion%2FPADR%C3%93N&lang=ca

Padró municipal

Dades

	2006	2007	2008	2009	2010
població flotant	9.522	8.162	9.395	10.081	10800
població de dret	12.137	12.363	12.669	12.891	12864
Ptr	0,78	0,66	0,74	0,78	0,84

IC13. Indicador de pressió turística



Tendència observada: És molt elevat

Tendència desitjada: Disminuir

IC14.Capacitat d'allotjament

Tipus: estat

Definició: És el nombre de persones que pot allotjar el municipi en funció del nombre de llits turístics i residencials del municipi. S'han de calcular les capacitats d'acollida per habitatges i per a turistes.

La capacitat d'acollida de residents es calcula en funció del número de vivendes del municipi, multiplicat per la mitja d'habitants per vivenda. Com a font principal de dades s'utilitza el Cens de Vivendes, que es realitza cada 10 anys.

Unitat de mesura: habitants.

http://ibestat.caib.es/ibestat/page?p=px_tablas&nodeld=a2ed127e-4b4b-41d7-8053-3bfb3b0e20a4

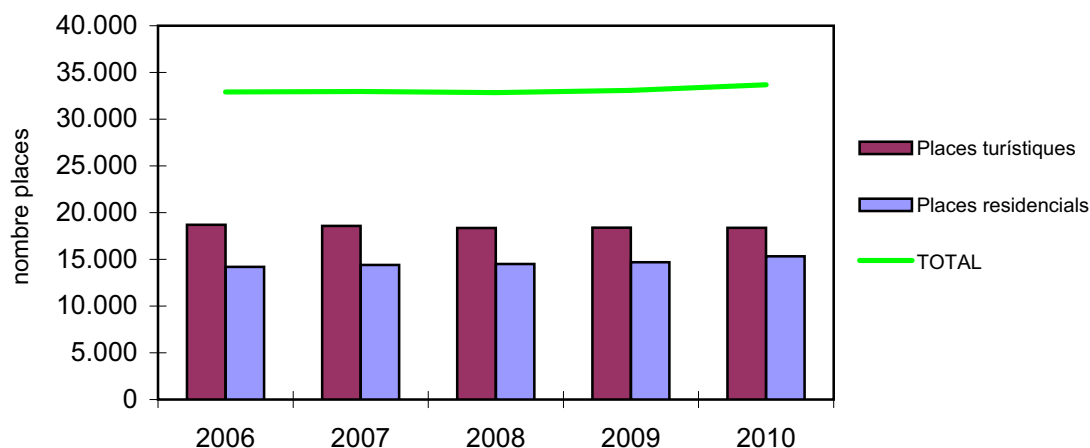
http://www.ine.es/inebmenu/mnu_cifraspob.htm

Ajuntament

<http://www.caib.es/sacmicrofront/contenido.do?mkey=M10072911244127834137&lang=CA&cont=22816>

	2006	2007	2008	2009	2010
Places turístiques	18.707	18.571	18.349	18392	18367
Places residencials	14.200	14.398	14.499	14.686	15.321
Vivendes					
TOTAL	32.907	32.969	32.848	33.078	33.688

IC 14. Capacitat d'allotjament



Tendència observada: Estabilització

IC15. Usos reals del sòl i intensitat d'usos del sòl

Tipus: resposta

Definició: Nombre d'hectàrees de sòl segons els seus usos reals del sòl i nombre d'hectàrees de sòl segons el seu ús, sobre la població total del municipi. Cal definir els usos possibles del sòl segons la classificació del planejament i després verificar-ne l'ús real que se'n fa. Aquests usos queden definits en el planejament.

Metodologia de càlcul:

$Cu = \% \text{ de superfície d'ús "u" respecte al sòl total del municipi (\%)}$

$Cu = (Su/St) \times 100$

Su= Superfície de sòl d'ús "u" (has)

St= Superfície total del municipi (has)

Iu= Intensitat d'ús del sòl d'ús "u" (has/hab)

$Iu = Su/Pt$

Su= Superfície de sòl d'ús "u" (has)

Pt= Població total (hab). Inclou la de dret i la flotant.

Unitat de mesura: percentatge.

Font:

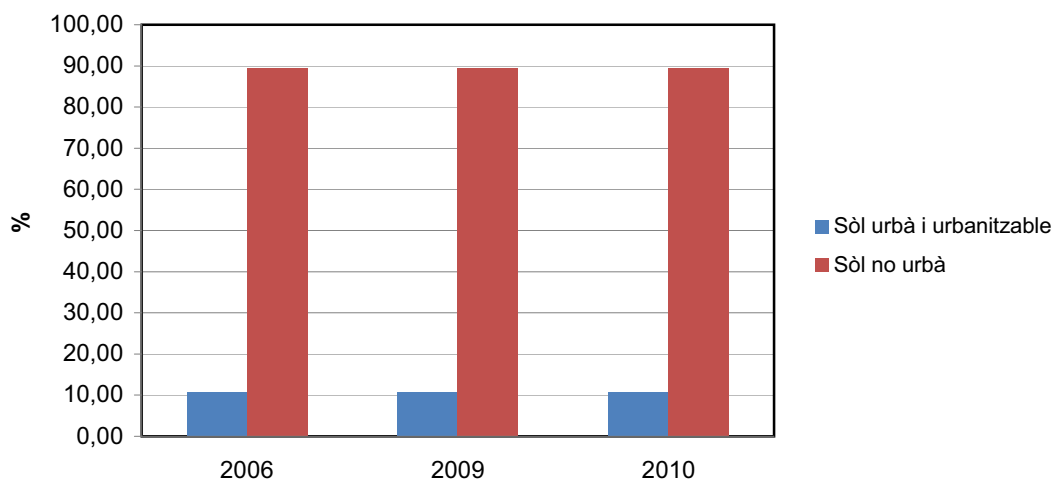
Ajuntament (NNSS, PGOU...)

Vegeu IC3 (població total)

Dades

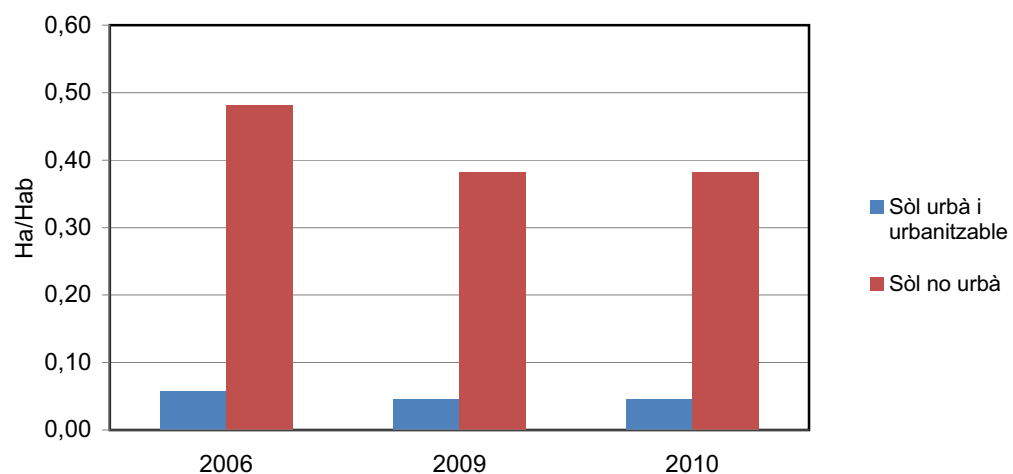
	2006	%	2009	%	2010	%
Sòl urbà i urbanitzable	585,00	10,63	585,00	10,63	585,00	10,63
Sòl no urbà	4.916,00	89,37	4.916,00	89,37	4.916,00	89,37
Extensió municipi	5.501,00	100,00	5.501,00	100,00	5.501,00	100,00

IC15. Usos del sòl



Dades

Hectàrees	2006	Ha/Hab	2009	Ha/Hab	2010	Ha/Hab
Sòl urbà i urbanitzable	585,00	0,06	585,00	0,05	585,00	0,05
Sòl no urbà	4.916,00	0,48	4.916,00	0,38	4.916,00	0,38
Població total	10.223		12.891		12.864	

IC15. Intensitat usos del sòl**Tendència observada: S'estabilitza****Tendència desitjada: Estabilització**

IC16.Espais naturals protegits

Tipus: estat

Definició: és la superfície natural protegida d'acord amb la normativa autonòmica.

Metodologia de càlcul:

$Snp =$ Superfície natural protegida (Ha)

$Snp = Spt + Spm$ (Ha)

$Snpt =$ Superfície natural protegida zona terrestre (ENP+LIC+ZEPA) (Ha)

$Snpm =$ Superfície natural protegida zona marítima (ENP+LIC+ZEPA) (Ha)

També interessa conèixer la superfície terrestre protegida per la LECO i la LEN:

$Sp =$ Percentatge superfície protegida (%)

$Sp = Spt / Sm \times 100$

$Spt =$ Superfície protegida zona terrestre (Ha)

$Sm =$ Superfície terme municipal (Ha)

Unitat de mesura: Hectàrees (%)

Font:

Llei 5/2005, per a la conservació dels espais de rellevància ambiental (LECO).

Llei 1/1991, d'Espais Naturals i de Règim Urbanístic de les Àrees d'Especial Protecció de les Illes Balears (LEN)

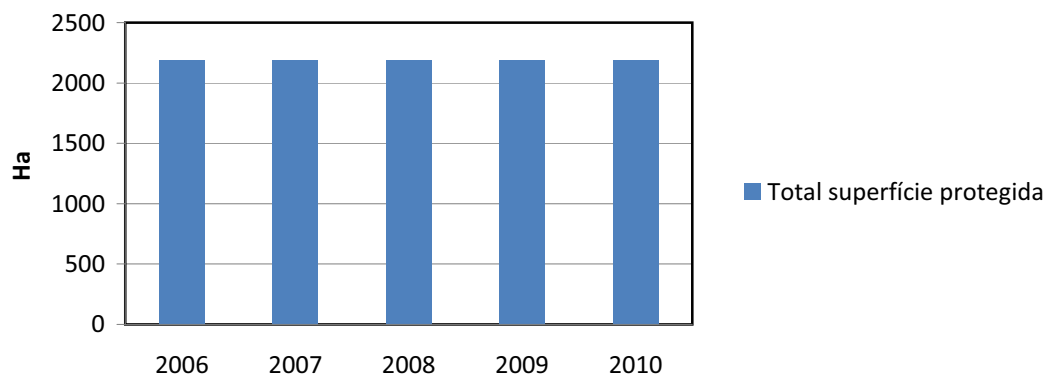
Espais de Natura. Conselleria de Medi Ambient i Mobilitat.

Consell Insular (Pla Territorial)

Dades

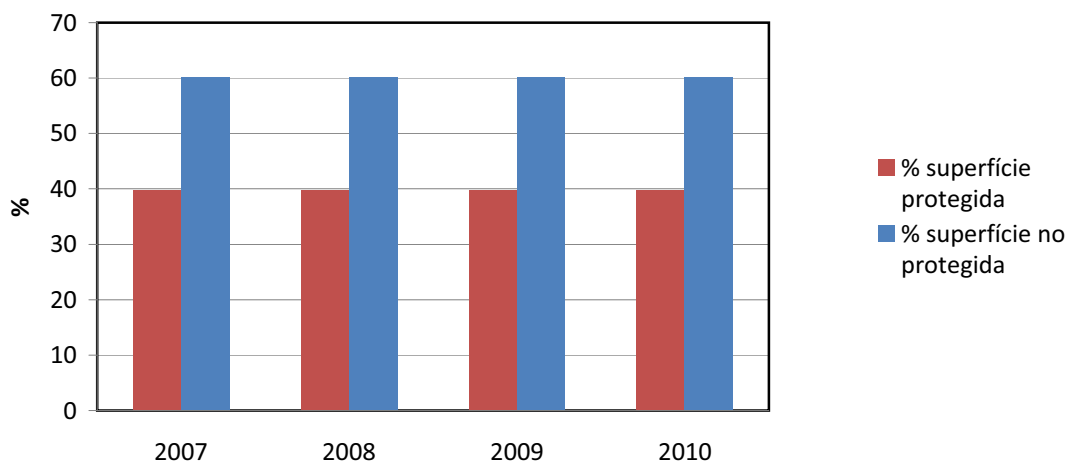
Superfície protegida (LECO)	2006	2007	2008	2009	2010
Terrestre					
Marítim					
Total superfície protegida	2187	2187	2187	2187	2187

16. Superfície natural protegida



Dades

Superfície protegida (LECO+LEN)	2007	2008	2009	2010
Superfície terrestre protegida	2187	2187	2187	2187
Superfície municipi	5501	5501	5501	5501
% superfície protegida	39,75640793	39,75640793	39,75640793	39,75640793
% superfície no protegida	60,24359207	60,24359207	60,24359207	60,24359207

IC 16. Superfície terrestre protegida**Tendència observada: Estabilització****Tendència desitjada: Augment o estabilització**

IC17.Evolució nombre d'habitatges

Tipus: estat

Definició: Evolució del nombre d'habitatges al municipi.

Metodologia de càlcul:

Ch= evolució del nombre d'habitatges per any.

$Ch = Hn + Hn1$

Hn = nombre habitatges any de referència (es recomana partir de les dades del cens de l'any 2001)

Hn1= nombre de llicències d'obra nova (rústic i urbà)

Unitat de mesura: habitatges

Font:

IBESTAT

http://ibestat.caib.es/ibestat/page?p=px_tablas&nodeld=a2ed127e-4b4b-41d7-8053-3bfb3b0e20a4

INE

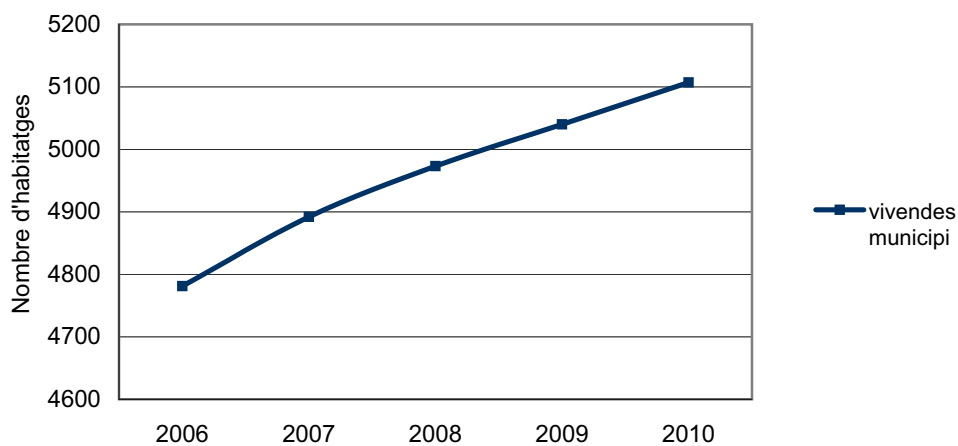
http://www.ine.es/inebmenu/mnu_cifraspob.htm

Ajuntament

Dades

	2006	2007	2008	2009	2010
vivendes municipi	4781	4892	4973	5040	5107
noves vivendes	122	111	81	67	60

IC 17. Evolució del nombre d'habitatges



Tendència observada: Augment

Tendència desitjada: Estabilització

IC17.1. Nombre de llicències d'obra nova

Tipus: resposta

Definició: Evolució del nombre de llicències d'obra nova al municipi.

ChI= % de creixement de nous habitatges.

$ChI = NI/Th \times 100$

NI = nombre de llicències obra nova (any)*

Th = nombre habitatges any de referència (es recomana partir de les dades del cens de vivendes de l'any 2001)

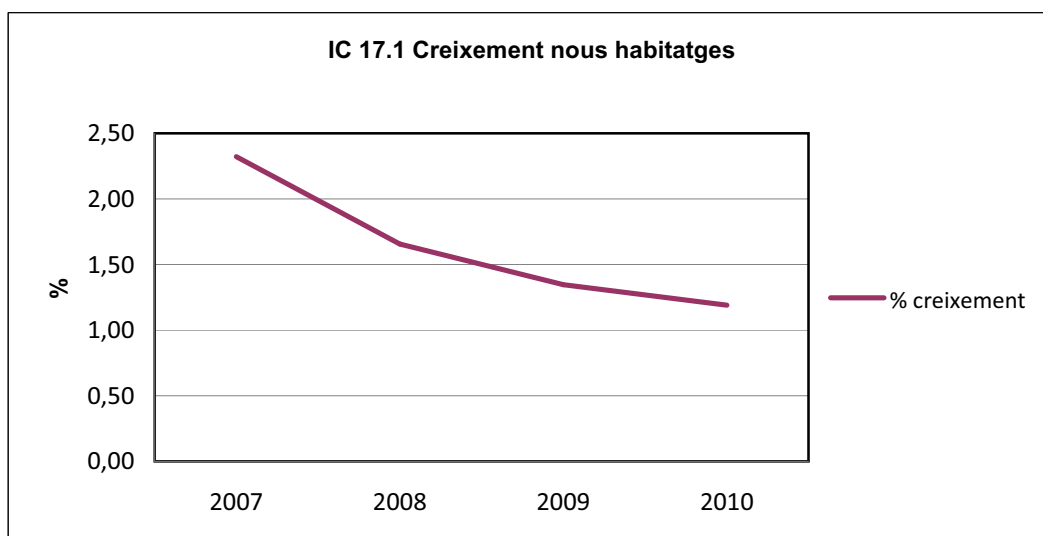
* nombre de llicències d'obra nova (rústic i urbà)

Ajuntament

IBESTAT

http://ibestat.caib.es/ibestat/page?p=px_tablas&nodeld=ac409f21-2ec9-4de1-a198-534336cc0964

	2006	2007	2008	2009	2010
noves vivendes	122	111	81	67	60
vivendes municipi	4781	4892	4973	5040	5107
% creixement	#¡REF!	2,32	1,66	1,35	1,19



Tendència observada: Va disminuint el nombre de nous habitatges respecte a l'any anterior

Tendència desitjada: Disminuir

Tipus: estat

Definició: Nombre total de vehicles de tracció mecànica en percentatge sobre la població de dret (transport individual, no inclou camions, tractors, bus)

Metodologia de càlcul:

Vh= Parc de vehicles (veh/100 hab)

$Vh = ((Nt+Nm+Nf) / Pn) \times 100$

Nt= N° de turismes (inclou turismes de lloguer) (tur)

Nm= N° de motocicletes

Nf= N° de furgonetes

Pn= Població de dret

Unitat de mesura: percentatge.

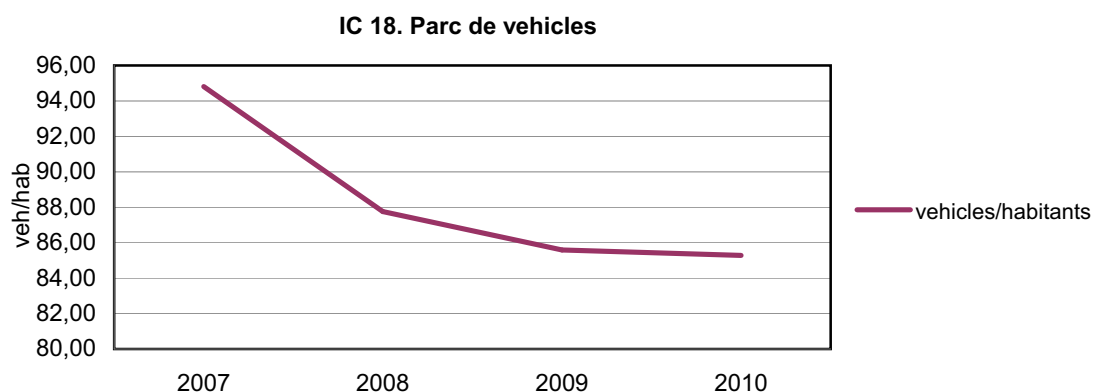
http://www.anuarieco.lacaixa.comunicacions.com/java/X?cgi=caixa.le_DEM.pattern&CLEAR=YES

IBESTAT

http://ibestat.caib.es/ibestat/page?p=px_publicaciones&nodId=2acef6cf-175a-4826-b71e-8302b13c1262&path=poblacion%2FPADR%C3%93N&lang=ca

Padró municipal

	2007	2008	2009	2010
Turismes	6987	7029	7304	7247
Altres	3605	3541	3729	3724
Parc de vehicles	10592	10570	11033	10971
Població de dret	11172	12.045	12.891	12864
vehicles/habitants	94,81	87,75	85,59	85,28



Tendència observada: Ha disminuït el nombre de vehicles respecte als habitants

Tendència desitjada: Disminució

IC19. Desplaçaments en transport públic

Tipus: resposta

Definició: Nombre de desplaçaments realitzats en transport públic (autobús regular i tren) sobre el nombre d'habitants de dret.

Metodologia de càlcul:

Vtp= nombre de viatges en medi de transport públic per habitant (Nv/hab)

$Vtp = Nv/Pn$

Nv= Nombre total de viatges diaris amb transport públic

Pn= Població de dret (hab)

Unitat de mesura: desplaçaments/hab/any

Font:

Govern de les Illes Balears

Consell Insular

IBESTAT

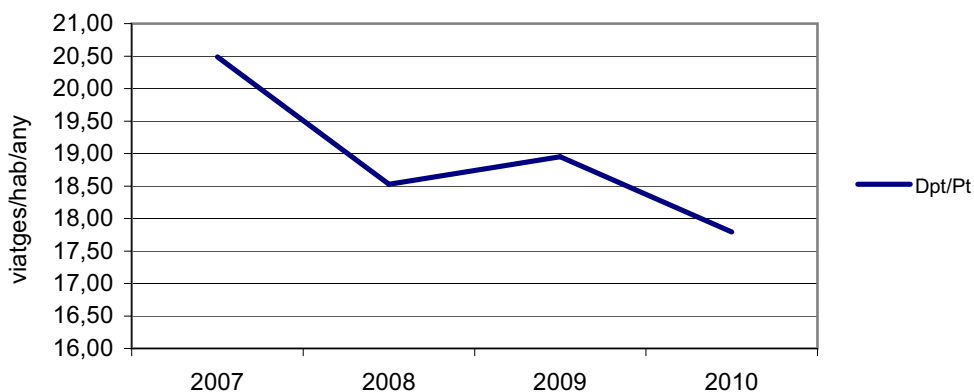
http://ibestat.caib.es/ibestat/page?p=px_publicaciones&nodeld=2acef6cf-175a-4826-b71e-8302b13c1262&path=poblacion%2FPADR%C3%93N&lang=ca

Padró municipal

Dades

	2007	2008	2009	2010
Desplaçaments	228.907	223.188	244.303	228.907
Població dret	11.172	12.045	12.891	12.864
Dpt/Pt	20,49	18,53	18,95	17,79

IC 19. Desplaçaments transport públic



Tendència observada: Disminució

Tendència desitjada: augment

IC20. Abastiment d'aigua municipal

Tipus: estat

Definició: Volum total d'aigua que el municipi subministra a la xarxa sobre la població total; i per dia al llarg de l'any.

Metodologia de càlcul:

Amt= Abastiment municipal d'aigua sobre població de dret o total (l/hab dia)

$Amt = Atr / (Pt \times 365)$

Atr= abastiment d'aigua total que entra a la xarxa (litres)

Pt= Població dret o total (hab)

Unitat de mesura: litres/habitant/dia

Font:

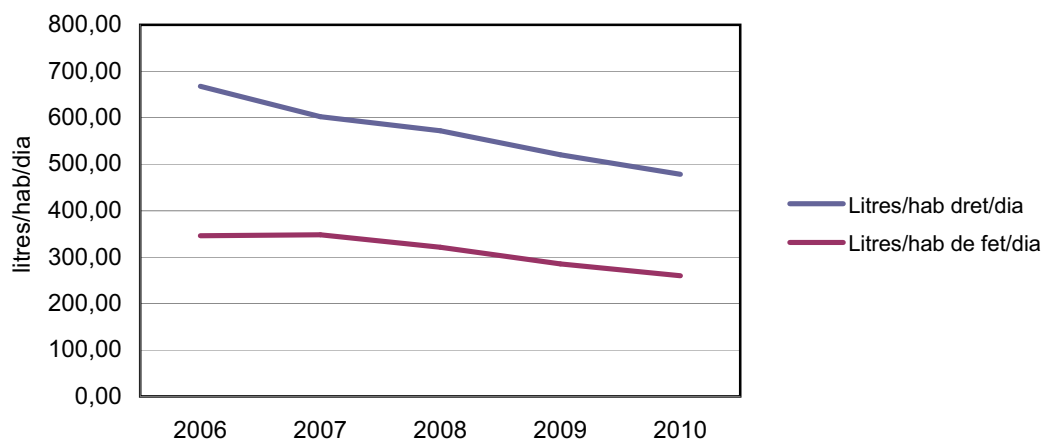
Ajuntament o empresa gestora.

Vegeu IC3 (població total).

Dades

	2006	2007	2008	2009	2010
Aigua extreta (m3)	2.491.951	2.455.345	2.512.916	2.448.292	2246711
Població dret	10.223	11.172	12.045	12.891	12864
Litres/hab dret/dia	667,83	602,13	571,58	520,34	478,50
Població total	19.745,00	19.334,00	21.440,00	23.520,00	23664
Litres/hab de fet/dia	345,77	347,93	321,11	285,19	260,12

IC 20. Abastiment d'aigua municipal



Tendència observada: Disminueix

Tendència desitjada: Disminuir

IC20.1 Qualitat de les aigües de consum

Tipus: estat

Definició: Nombre de dies a l'any en que l'ajuntament comprova que la qualitat de les aigües de consum, incompleixen els límits que fixa la legislació vigent.

Metodologia de càlcul:

Qa= % de dies que les aigües de consum no compleixen els límits legals pel seu consum.

$Qa = (Dnc/Ndm) \times 100$

Dnc= nombre total de dies a l'any que l'aigua no compleix els límits establerts.

Ndm= nombre de dies que s'han pres mostres.

Unitat de mesura: percentatge.

Font:

Ajuntament o empresa gestora.

Sistema de Información Nacional de Agua de Consumo

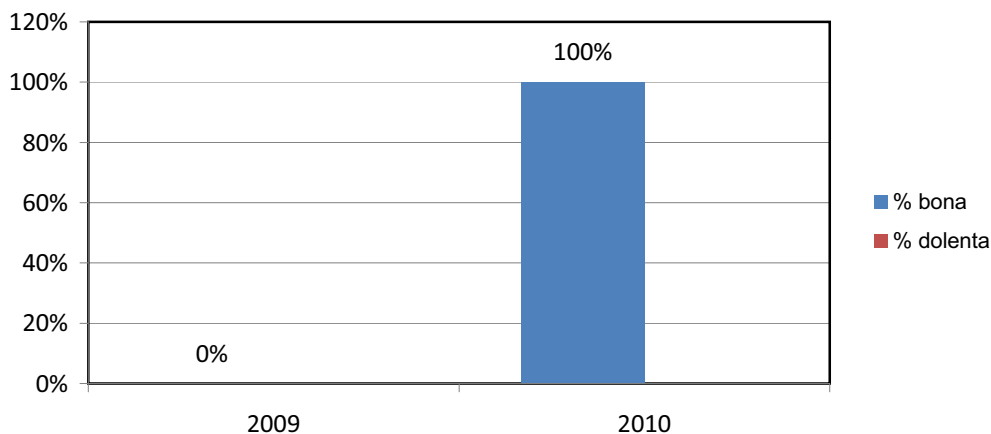
<http://sinac.msc.es/sinac/ciudadano/CiudadanoConsultaCiudadanoLocalidadAction.do?codigoldioma=1>

Servei de salut ambiental. Conselleria de salut i consum.

Dades

	2009	2010
Nombre total de mostres		73
Nombre de mostres en bona qualitat		73
% bona	#!DIV/0!	100%
Nombre de mostres en mala qualitat		0
% dolenta	#!DIV/0!	0%

IC 20.1 Qualitat aigües de consum



Tendència observada: El 100% de les mostres han sortit de qualitat bona.

Tendència desitjada: que el 100% de les mostres siguin aptes.

IC21. Volum no comptabilitzat i pèrdues d'aigua a la xarxa d'abastiment municipal.

Tipus: estat

Definició: Volum total d'aigua que els serveis municipals no comptabilitzen o perden.

Metodologia de càlcul:

P = pèrdua

P = Tae - Taf

 $P (\%) = (P / Tae) \times 100$

Tae = total aigua extreta (m3)

Taf = total aigua factura (m3)

Unitat de mesura: percentatge.

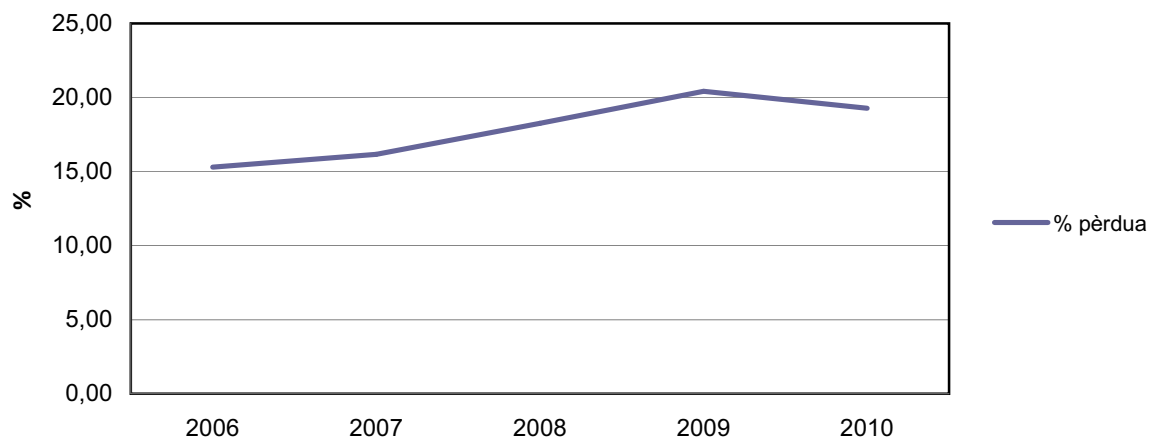
Font:

Ajuntament o empresa gestora.

Direcció General de Recursos hídrics. Conselleria de Medi Ambient i Mobilitat.

<http://www.caib.es/govern/organigrama/area.do?lang=ca&coduo=209>**Dades**

	2006	2007	2008	2009	2010
Total aigua facturada (m3)	2.110.773	2.058.291	2.054.020	1.948.142	1.813.540
Total aigua extreta (m3)	2.491.951	2.455.345	2.512.916	2.448.292	2.246.711
Pèrdua (m3)	381178,00	397054,00	458896,00	500150,00	433171,00
% pèrdua	15,30	16,17	18,26	20,43	19,28

IC21. Volum no comptabilitzat i pèrdues d'aigua a la xarxa d'abastiment municipal

Tendència observada: comença a disminuir

Tendència desitjada: disminuir

IC22. Volum d'aigua residual tractada municipal

Tipus: resposta

Definició: Volum total d'aigua residual tractada a l'EDAR al llarg de l'any, respecte a la població total (fet).

Metodologia de càlcul:

Vrta= Volum d'aigua residual tractada a EDAR per habitant de població total durant any (m3/hab dia)

$Vrta = Vt / Pt$

Vt= Volum d'aigua residual tractada a EDAR anualment (m3/ dia)

Pt= Població total (hab)

Unitat de mesura: m3/habitant/any.

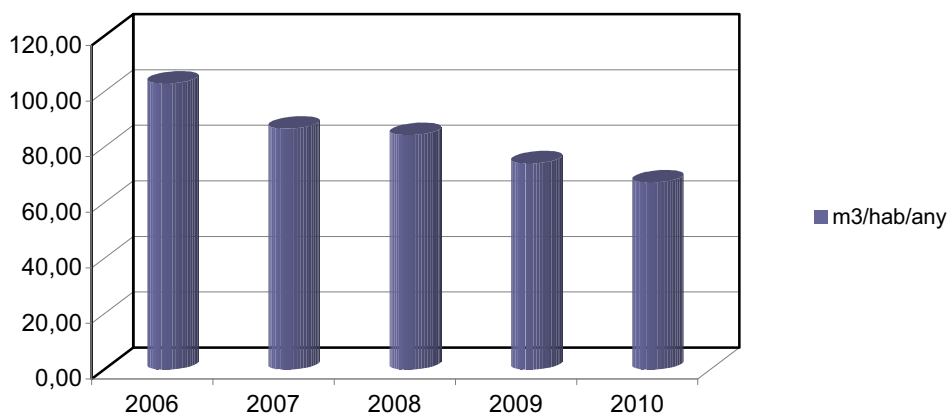
Font:

Agència Balear de l'Aigua i de la Qualitat Ambiental (ABAQUA). Conselleria de Medi Ambient i Mobilitat. (Depuradores públiques)
Empresa gestora. (Depuradores privades)
Vegeu IC3 (població total).

Dades

	2006	2007	2008	2009	2010
m3	2.032.439	1.676.180	1.808.210	1.744.382	1.592.186
Població	19.745	19.334	21.440	23.520	23.664
m3/hab/any	102,93	86,70	84,34	74,17	67,28

IC 22. Volum d'aigua residual tractada municipal



Tendència observada: Va disminuint

Tendència desitjada: disminuir

IC23. Reutilització de les aigües depurades

Tipus: resposta

Definició: Volum proporcional d'aigües residuals tractades a la depuradora que són reutilitzades.

Metodologia de càlcul:

R= Reutilització d'aigües depurades (%)

$R = \text{Vdr} / \text{Vd} \times 100$

Vdr = volum d'aigües residuals tractades i reutilitzades (m3)

Vd = volum total d'aigües depurades (m3)

Unitat de mesura: percentatge.

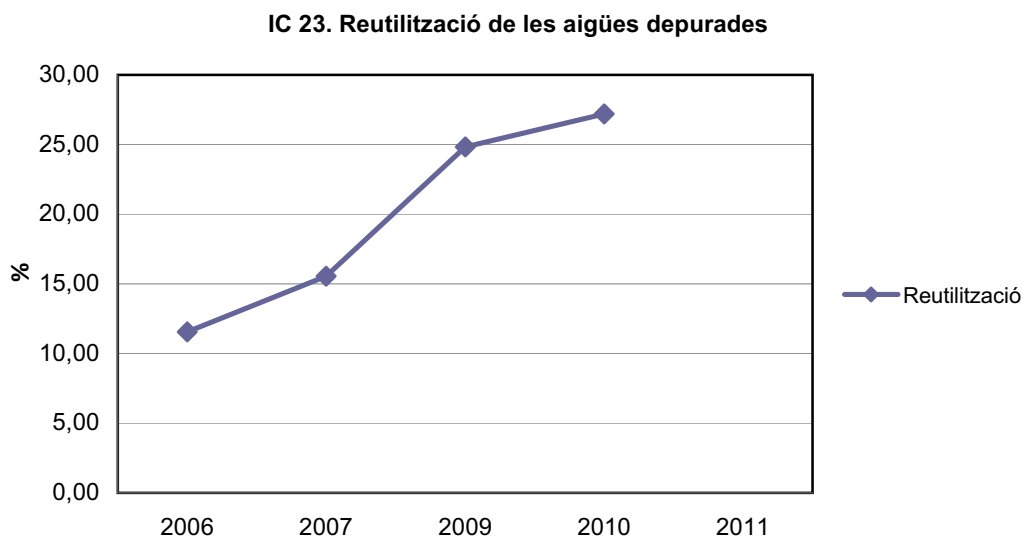
Font:

Agència Balear de l'Aigua i de la Qualitat Ambiental (ABAQUA). Conselleria de Medi Ambient i Mobilitat. (Depuradores públiques)

Empresa gestora. (Depuradores privades)

Dades

	2006	2007	2009	2010	2011
Vdr	234.746	260.645	433.000	433.000	
Vd	2.032.439	1.676.180	1.744.382	1.592.186	
Reutilització	11,55	15,55	24,82	27,20	



Tendència observada: Augment

Tendència desitjada: Augment

IC23.1 Usos de l'aigua depurada d'EDAR municipal

Tipus: resposta

Definició: Percentatge desglossat segons els usos, del volum proporcional d'aigües residuals tractades a la depuradora que són reutilitzades.

Metodologia de càlcul:

$R_u = \text{aigua depurada reutilitzada per a ús } U (\%)$

$R_u = V_{dru} / V_d \times 100$

$V_{dru} = \text{volum d'aigua depurada reutilitzada per a ús "U" (m}^3\text{)}$

$V_d = \text{volum total d'aigües depurades (m}^3\text{)}$

"U" = tipus d'usos que se'n fa de l'aigua depurada.

Unitat de mesura: percentatge.

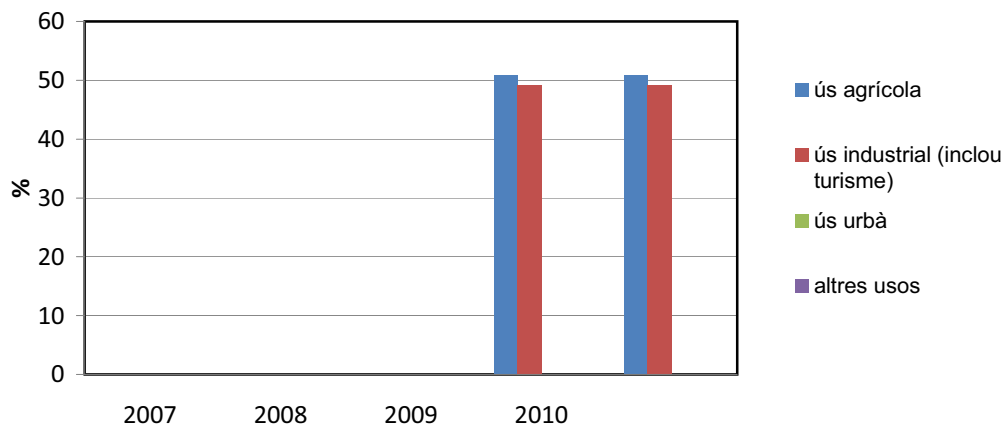
Font:

Agència Balear de l'Aigua i de la Qualitat Ambiental (ABAQUA). Conselleria de Medi Ambient i Mobilitat. (Depuradores públiques)
Empresa gestora. (Depuradores privades)

Dades

Reutilització aigua (m3)	2007	2008	2009	2010
ús agrícola	#iDIV/0!	#iDIV/0!	220000	51
ús industrial (inclou turisme)	#iDIV/0!	#iDIV/0!	213000	49
ús urbà	#iDIV/0!	#iDIV/0!		0
altres usos	#iDIV/0!	#iDIV/0!		0
Total aigua depurada reutilitzada	0 #iDIV/0!	0 #iDIV/0!	433000	100

IC 23.1 Usos de l'aigua depurada d'EDAR



Tendència observada: Es manté sense canvis els dos darrers anys.

Tendència desitjada:

IC24. Qualitat d'aigües de bany

Tipus: estat

Definició: Nombre de dies a l'any en que l'ajuntament té coneixement que la qualitat de les aigües de bany incompleixen els límits que fixa la legislació vigent.

Metodologia de càlcul:

Qa= percentatge de dies que les aigües de bany compleixen els límits legals.*

$Qa = (Dnc/137) \times 100$

Dnc= nombre total de dies a l'any en que es compleixen els límits establerts (dies)

* A l'any 2006 es va publicar la Directiva 2006/CE del Parlament europeu i del Consell, de 15 de febrer de 2006 relativa a la gestió de la qualitat de les aigües de bany i per la qual es va derogar la Directiva 76/160/CEE.

La temporada de bany és entre dia 15 de maig i 1 d'octubre: 137 dies

També interessa:

Nr = % de dies que s'han agafat mostres.

$Nr = Nm/137 \times 100$

Unitat de mesura: percentatge.

Font:

Conselleria de Salut i Consum

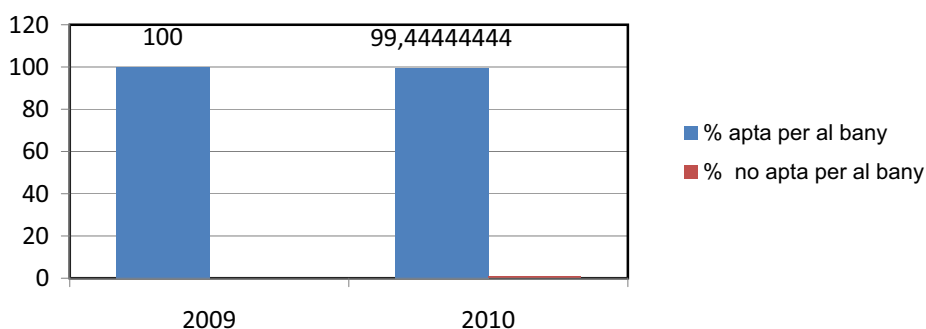
<http://portalsalut.caib.es/psalutfront/subarea?idSubArea=2345>

Ajuntament

Dades

	2009	2010					
Nombre de dies amb registres	12	12					
Dies temporada de bany	180	180					
% dies amb mostra	6,67	6,67					
Apta per al bany (dies)	180	179					
No apta per al bany (dies)	0	1					
% apta per al bany	100	99,44444444					
% no apta per al bany	0	0,72993					

IC 24. Qualitat de les aigües de bany



Tendència observada: Ha estat 99,4% apta a una platja. A les altres platges ha estat 100% apta pel bany

Tendència desitjada: Que sigui 100 % apta pel bany

IC25. Consum d'energia elèctrica del municipi

Tipus: pressió

Definició: Dades del consum d'energia elèctrica domiciliar per persona (sobre la població de dret i la població flotant no reglada) que es dona al municipi mensualment al llarg de l'any.

Metodologia de càlcul:

Ce= Consum elèctric (Tep/hab/any)

Ce= E/Pn

E= Energia elèctrica domiciliar facturada (kWh) *

Pn=Població total (hab)

* Passar els kWh a Tep.

Unitat de mesura: Tep/habitant/any.

Font:

Direcció General d'Energia. Conselleria de comerç, indústria i energia.

<http://www.caib.es/sacmicrofront/contenido.do?mkey=M0807081137367224693&lang=CA&cont=7491>

IBESTAT

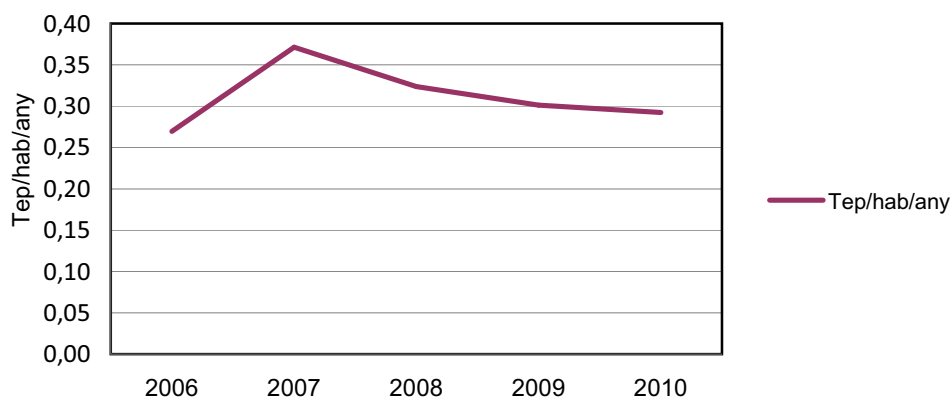
http://ibestat.caib.es/ibestat/page?p=px_tablas&nodeld=8b419725-bb6e-4710-a94f-34f08a4ad5ba

Vegeu IC 3 (població total)

Dades

	2006	2007	2008	2009	2010
Kwh	61.908.000	83.474.000	80.657.000	82.378.000	80.487.022
tep	5.324,09	7.178,76	6.936,50	7.084,51	6.921,88
Pt	19.745	19.334	21.440	23.520	23.664
Tep/hab/any	0,27	0,37	0,32	0,30	0,29

IC 25. Consum d'energia elèctrica del municipi



Tendència observada: Disminució

Tendència desitjada: Disminució

IC26. Implantació d'energia renovable

Tipus: resposta

Definició: Dades de la producció total d'energia produïda a partir de fonts renovables del municipi.

Metodologia de càlcul:

Cer= producció energia renovable (tep) anualment.

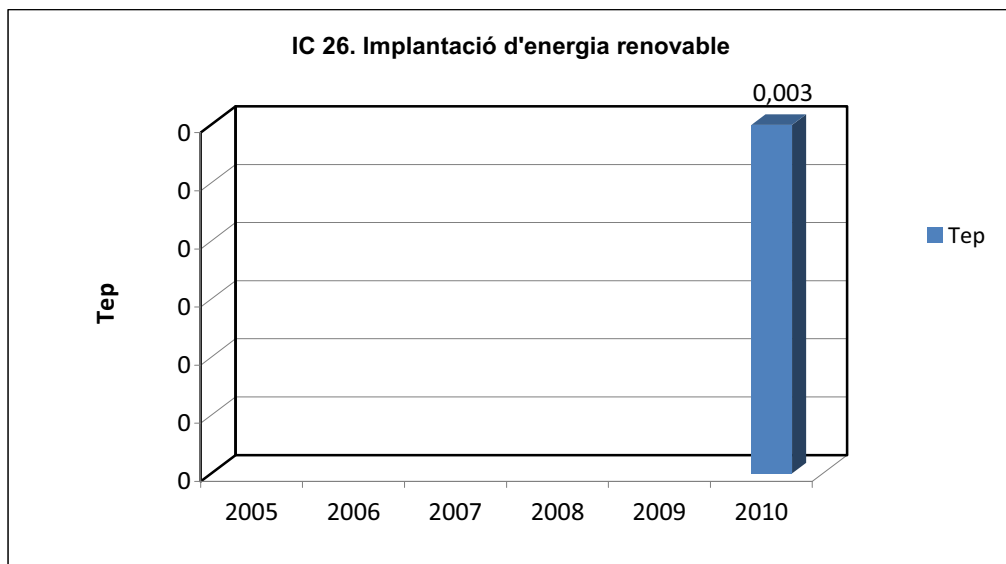
Unitat de mesura: tones equivalents de petroli (Tep).

Font:

Direcció General d'Energia. Conselleria de comerç, indústria i energia.

Dades

	2005	2006	2007	2008	2009	2010		
Tep						0,003		



Tendència observada:

Tendència desitjada: Augmentar

IC27. Consum d'electricitat de l'ajuntament

Tipus: pressió

Definició: Dades del consum d'energia elèctrica dels edificis, instal·lacions i infraestructures municipals.

Metodologia de càlcul:

Cea= Consum elèctric ajuntament (kWh/hab/any)

Cea= Ca/Pd

Ca= consum ajuntament (kWh)

Pd= Població dret (hab)

Unitat de mesura: kWh/habitant/any.

Font:

Ajuntament

IBESTAT

[http://ibestat.caib.es/ibestat/page?p=px_publicaciones&nodeld=2acef6cf-175a-4826-b71e-](http://ibestat.caib.es/ibestat/page?p=px_publicaciones&nodeld=2acef6cf-175a-4826-b71e-8302b13c1262&path=poblacion%2FPADR%C3%93N&lang=ca)

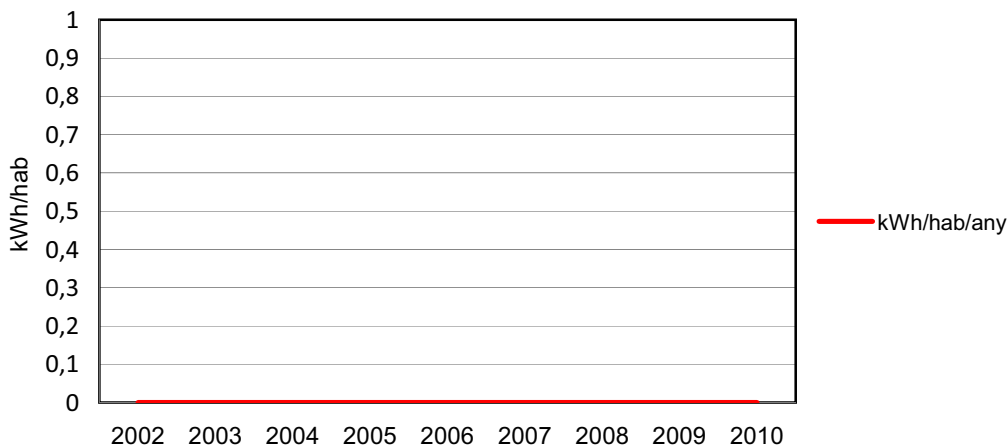
[8302b13c1262&path=poblacion%2FPADR%C3%93N&lang=ca](http://ibestat.caib.es/ibestat/page?p=px_publicaciones&nodeld=2acef6cf-175a-4826-b71e-8302b13c1262&path=poblacion%2FPADR%C3%93N&lang=ca)

Padró municipal

Dades

	2002	2003	2004	2005	2006	2007	2008	2009	2010
Kwh									
Pobl. Dret									
kWh/hab/any	#DIV/0!	#DIV/0!	#DIV/0!	#DIV/0!	#DIV/0!	#DIV/0!	#DIV/0!	#DIV/0!	#DIV/0!

IC 27. Consum d'electricitat de l'ajuntament



Tendència observada:

Tendència desitjada:

IC28. Consums d'electricitat dels grans consumidors

Tipus: pressió

Definició: Dades del consum d'energia elèctrica dels grans consumidors del municipi.

Metodologia de càlcul:

Cegc= consum d'electricitat grans consumidors.

Unitat de mesura: kWh

Font:

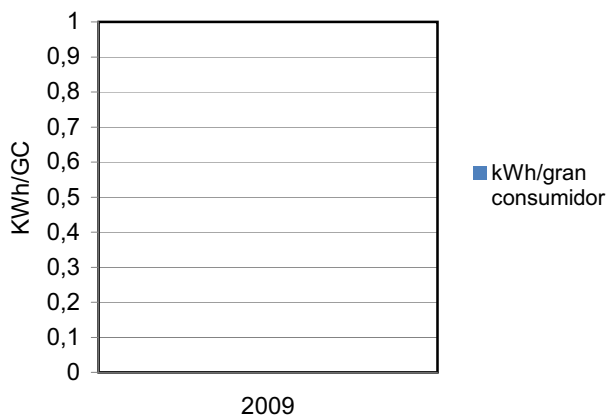
Ajuntament
Empreses energètiques

ELIMINAT

Dades

	2009			
núm. grans consumidors				
consum total GC (kWh)				
kWh/gran consumidor	#DIV/0!			
consum total GC (kWh)				
consum municipi (kWh)				
% GC	#DIV/0!			
% municipi	#DIV/0!			

IC 28. Consum d'electricitat grans consumidors



IC 28. Consum d'electricitat grans consumidors



Tendència observada:

Tendència desitjada:

IC29. Consum total d'energia

Tipus: estat

Definició: Consum total d'energia per habitant que es dona en el municipi, tenint en compte totes les fonts possibles.

Metodologia de càlcul:

II. Càlcul real (basat en el consum real).

Etm= Energia total consumida realment a nivell municipal (tep)

$Etm = \sum E_n$

En= sumatori de les diferents fonts d'energia (tep)

C= Consum d'energia (tep/hab)

$C = Etm/Pt$

Etm= Consum total d'energia (tep)

Pt= Població total (hab)

C= Consum d'energia (tep/hab)

$C = Cte/Pt$

Cte= Consum total d'energia (tep)

Pt= Població total (hab)

II. Càlcul estimatiu (en el cas de desconeixement dels diferents subministres d'energia a nivell municipal):

Eth= Energia total consumida per habitant a l'any (Tep/hab).

$Eth = Eti/Pdi$

Eti = Energia total consumida a nivell d'illa.

Pdi= Població de dret de l'illa corresponent.

Etm= Energia total consumida per municipi (Tep) $Etm = Eth \times Pdm$ (Tep)

Eth= Energia total consumida per habitant a l'any (Tep/hab).

Pdm= Població de dret del municipi.

Unitat de mesura: Tep/habitant.

Font:

Direcció General d'Energia. Conselleria de comerç, indústria i energia.

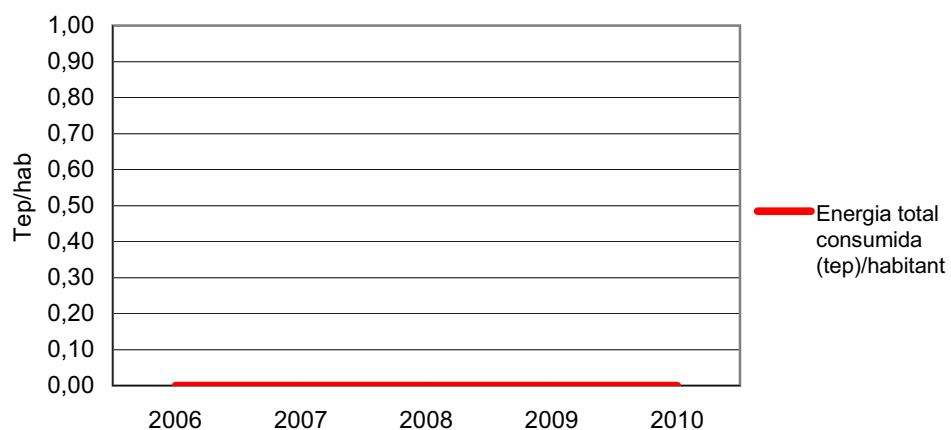
<http://www.caib.es/sacmicrofront/contenido.do?mkey=M0807081137367224693&lang=CA&cont=7491>

Vegeu IC3 (població total)

Dades

Càlcul real	2006	2007	2008	2009	2010
Electricitat (kWh)					
Combustibles líquids (kWh)					
Gas (kWh)					
Energies renovables (kWh)					
Consum total (kWh)	0	0	0	0	0
Consum total (tep)	0	0	0	0	0
Població total					
Energia total consumida (tep)/habitant	#_DIV/0!	#_DIV/0!	#_DIV/0!	#_DIV/0!	#_DIV/0!

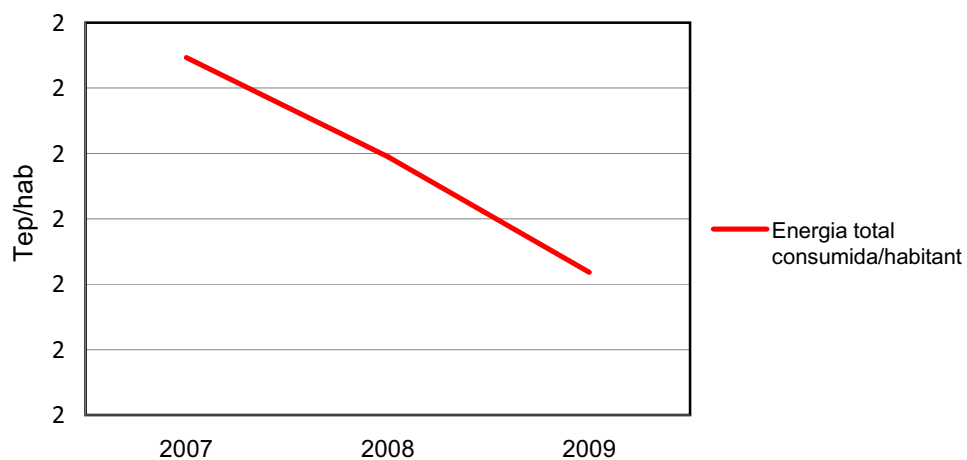
IC29. Consum total d'energia



Dades

Càlcul estimatiu	2007	2008	2009
Energia total consumida a nivell d'illa (tep)	1.747.903	1.687.947	1.567.908
Població dret de l'illa (hab)	814.275	846.210	862.397
Energia total consumida/habitant	2	2	2
Població dret municipi	11172	12045	12891
Energia total consumida municipi (tep)	23.982	24.026	23.437

IC 29. Consum total d'energia



Tendència observada: Disminueix

Tendència desitjada: Disminuir

IC30. Producció de residus**Tipus:** estat**Definició:** Volum produït de residus en el municipi sobre la població total mensualment al llarg de l'any. El càlcul s'ha de fer per fracció de residus: paper / vidre / envasos / orgànic / altres (inclou rebuig) / voluminosos i perillosos.**Metodologia de càlcul:**

Pr= Producció de residus

 $Pr = Rsu / Pt$

Rsu = producció de residus sòlids urbans per dia (kg)

Pt = Població total (hab)

Rs= Recollida selectiva respecte al total dels residus produïts.

 $Rs = Mrs / Rsu * 100$

Mrs = massa de residus recollida selectiva (kg)

Rsu = massa total de residus generats (kg)

Rsh= Volum de recollida selectiva per persona i dia

 $Rsh = Mrs / Pt$

Mrs = massa de residus recollida selectiva (kg)

Pt = Població total (hab)

Unitat de mesura: quilograms/habitant/dia.**Font:**

Ajuntament

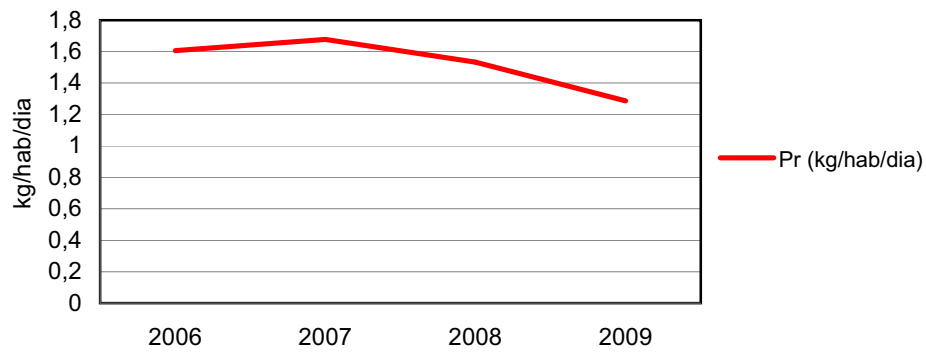
Consells Insulars

Vegeu IC3 (població total)

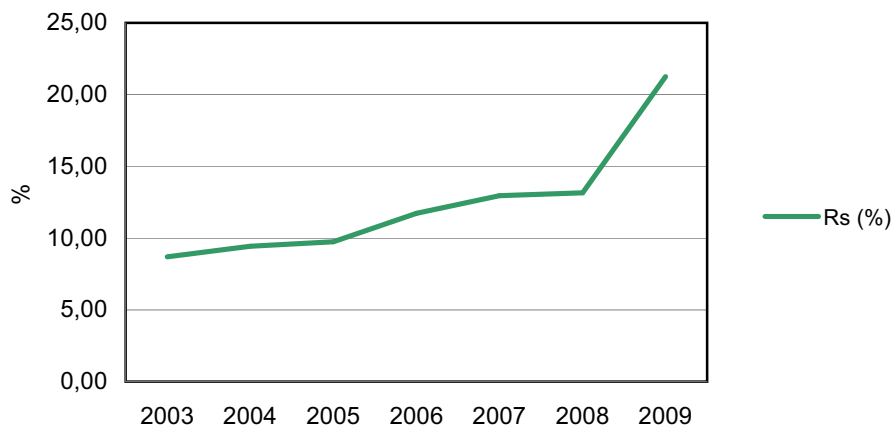
Dades

	2003	2004	2005	2006	2007	2008	2009	2010
Rebuig	9878420	9847710	10368306	10221000	10310000	10415000	8693000	8319740
vidre	466260	506350	546880	638360	678560	719310	795000	
paper-cartró	411940	457430	499880	599320	689420	660520	720000	
envasos	62000	63023	73900	121550	165330	197560	357000	
form							474000	754090
Mrs selectiva	940.200	1.026.803	1.120.660	1.359.230	1.533.310	1.577.390	2.346.000	754.090
Rsu (Kg)	10.818.620	10.874.513	11.488.966	11.580.230	11.843.310	11.992.390	11.039.000	9.073.830
Pr (kg/hab/dia)	#iDIV/0!	#iDIV/0!	#iDIV/0!	1,60681983	1,6782572	1,532456297	1,285877365	1,050533
Rs (%)	8,69	9,44	9,75	11,74	12,95	13,15	21,25	8,31
Rsh (kg/hab/dia)	#iDIV/0!	#iDIV/0!	#iDIV/0!	0,18860055	0,21727782	0,201567931	0,273273693	0,087306
Població total				19.745	19.334	21.440	23.520	23664

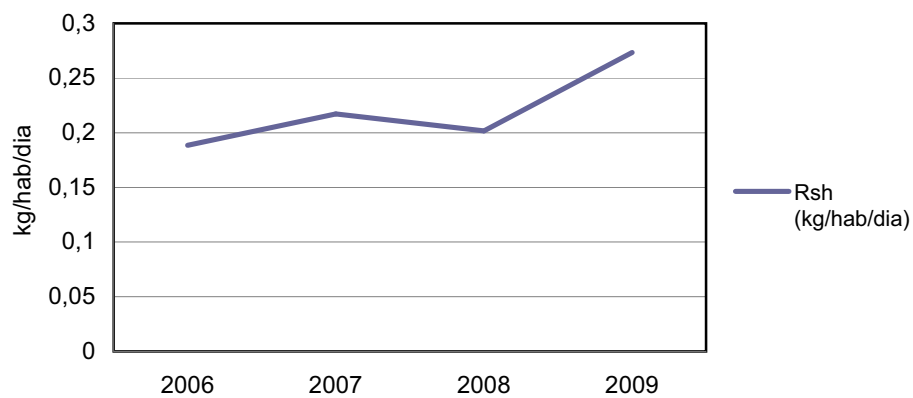
IC 30. Producció de residus



IC 30. Recollida selectiva I



IC 30. Recollida selectiva II



Tendència observada: disminueix la producció total de residus i augmenta el reciclatge

Tendència desitjada: disminuir la producció de residus i augmentar el reciclatge

IC 31. Contaminació per renous

Tipus: estat

Definició: percentatge de població exposada a renou ambiental perjudicial.

Metodologia de càlcul:

Pa= Població exposada a nivells de renou ambiental superior als valors legiscats (%) *

$Pa = \frac{Per}{Pt} \times 100$

Per= Nombre de persones exposades a nivells de renou ambiental superior als valors legiscats (hab)

Pt= població total (hab)

*El renou ambiental perjudicial es defineix com aquell que supera l'establert a la legislació vigent (Decret 20/1987, de 26 de març, de mesures de protecció contra la contaminació acústica del Medi Ambient a l'àmbit territorial de la Comunitat Autònoma de les Illes Balears).

Unitat de mesura: percentatge.

Font:

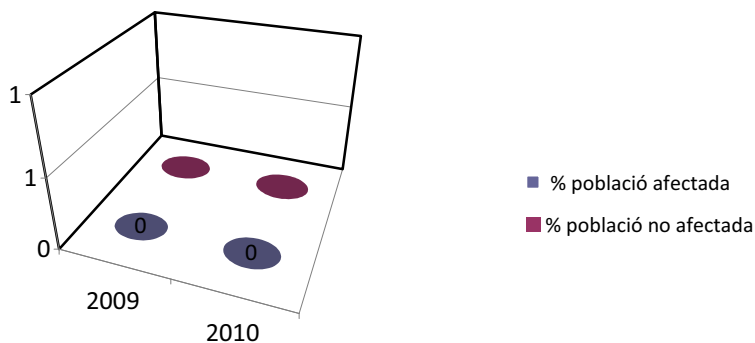
Ajuntament (policia local, tècnics...)

Servei de Qualitat Ambiental. Conselleria de Medi Ambient i Mobilitat.

Dades

	2009	2010
Nombre persones exposades a nivells de renou ambiental superior als valors legiscats		
Població Total del municipi		
% població afectada	#DIV/0!	#DIV/0!
% població no afectada	#DIV/0!	#DIV/0!

IC 31. Contaminació per renous



Tendència observada:

Tendència desitjada: